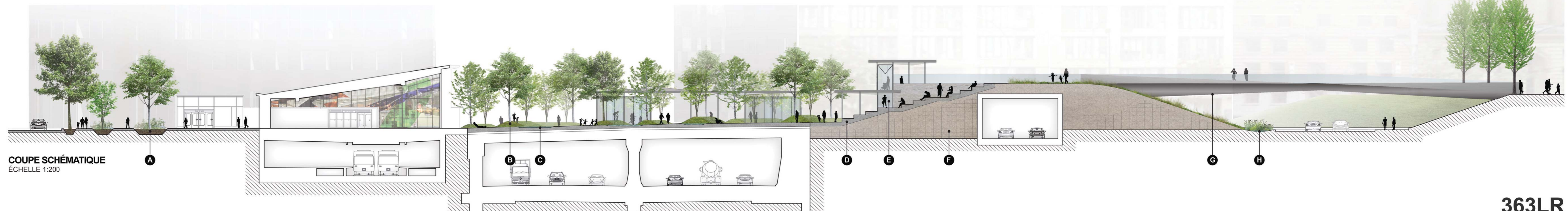
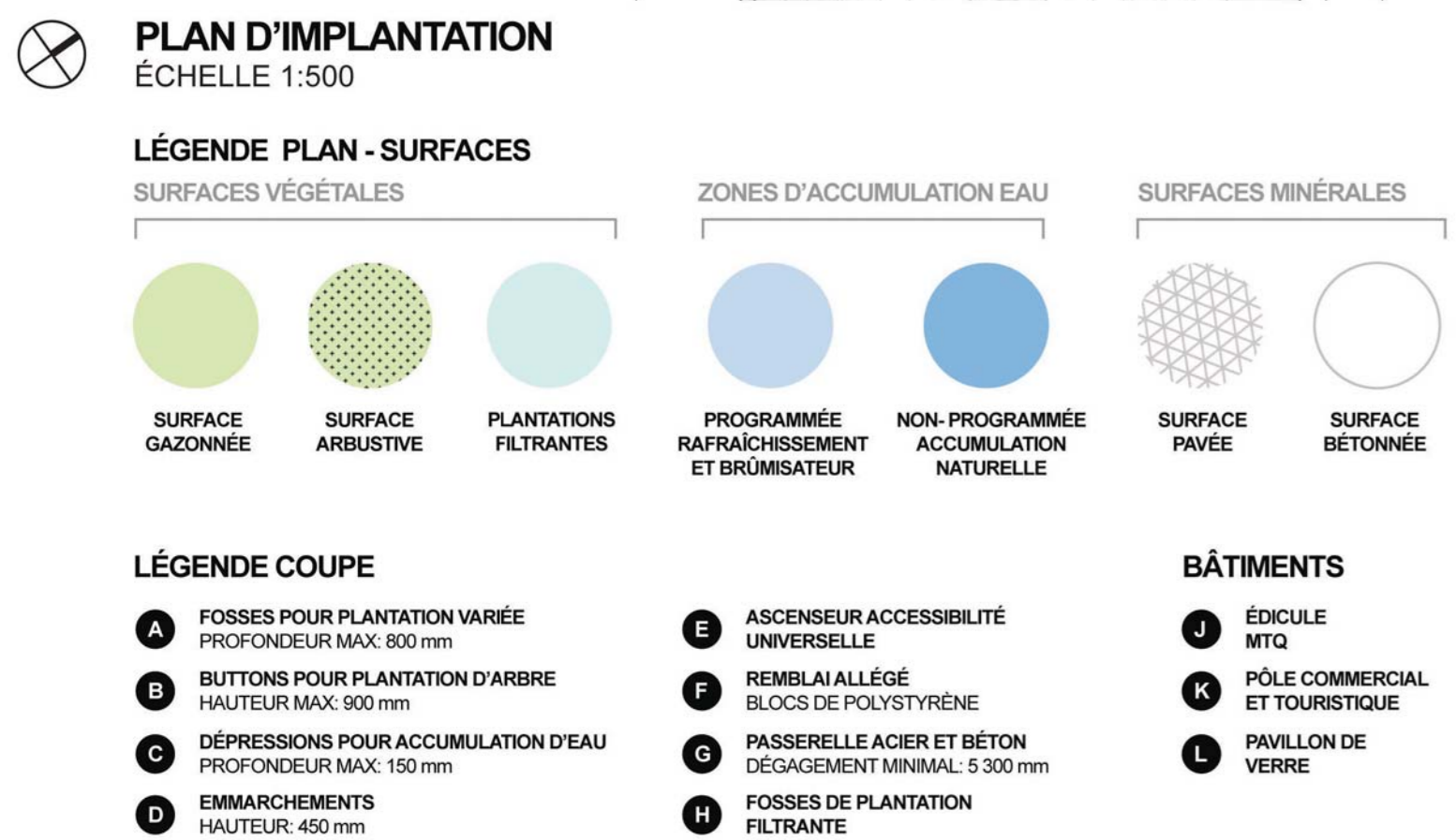
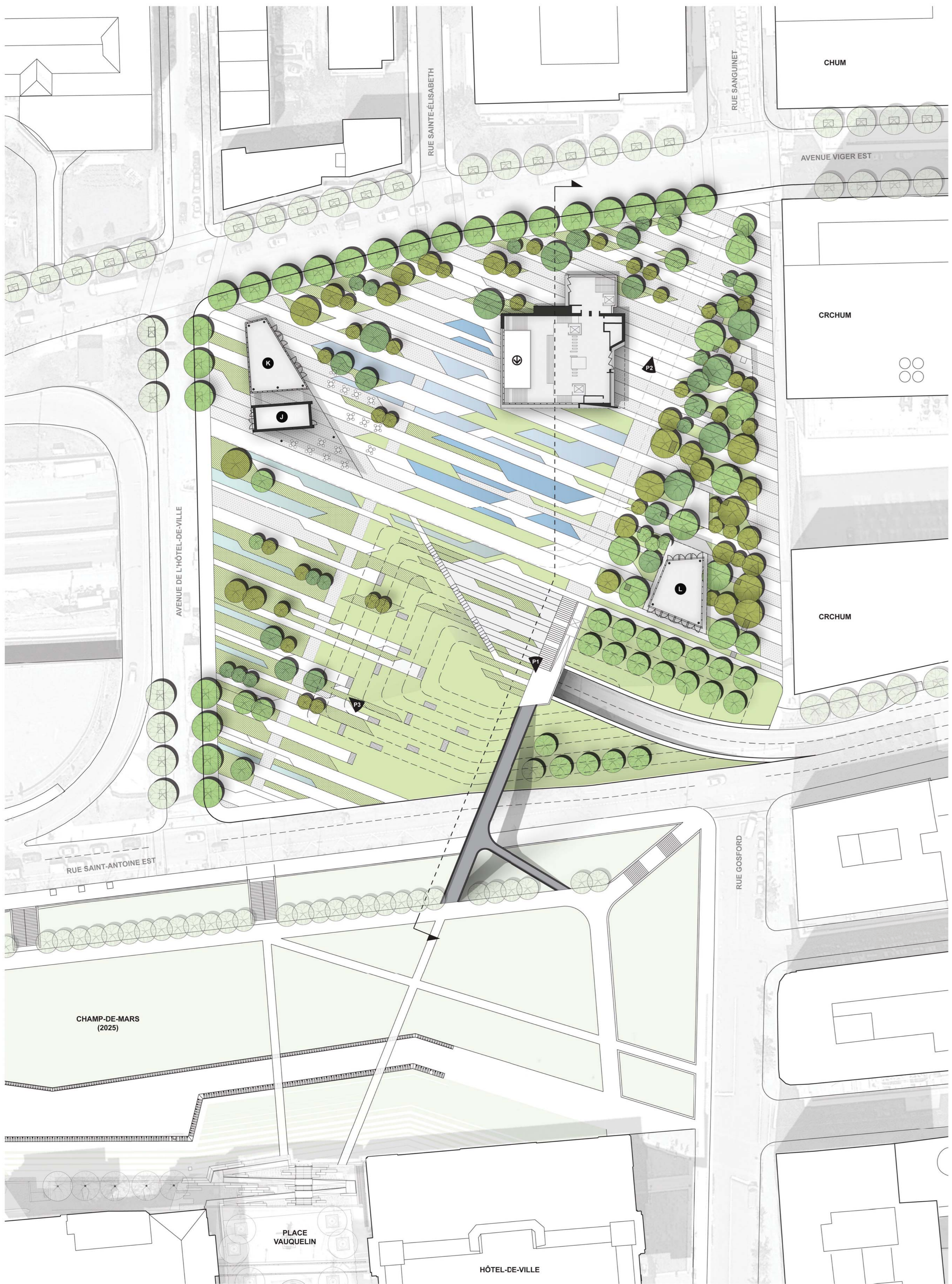


PLACE DES MONTRÉALAISES AU GRÉ DES FLOTS

AU GRÉ DES FLOTS met en valeur l'eau de notre ville - le flot des eaux - et les individus qui fréquentent la place - le flot piétonnier. Les nouvelles infrastructures permettent d'assurer une gestion écologique exemplaire des eaux pluviales, en privilégiant un contrôle à la source avec des infrastructures vertes et la réutilisation des eaux pour l'irrigation des plantations, rendant ainsi le site auto-suffisant. Les aménagements représentent l'apport des Montréalais grâce à des rappels physiques dont la majorité sont des inscriptions dans les matériaux. Dans son ensemble, le geste consiste à franchir et intégrer la sortie autoroutière par un dispositif unique qui permet à la fois de créer un emmarchement urbain, de mettre en scène la verrière Ferron, de diriger le public vers la place Vauquelin et de créer un paysage unique.



P1 PERSPECTIVE DEPUIS L'ARRIVÉE DE LA PASSERELLE SUR LA PLACE DES MONTRÉALAISES

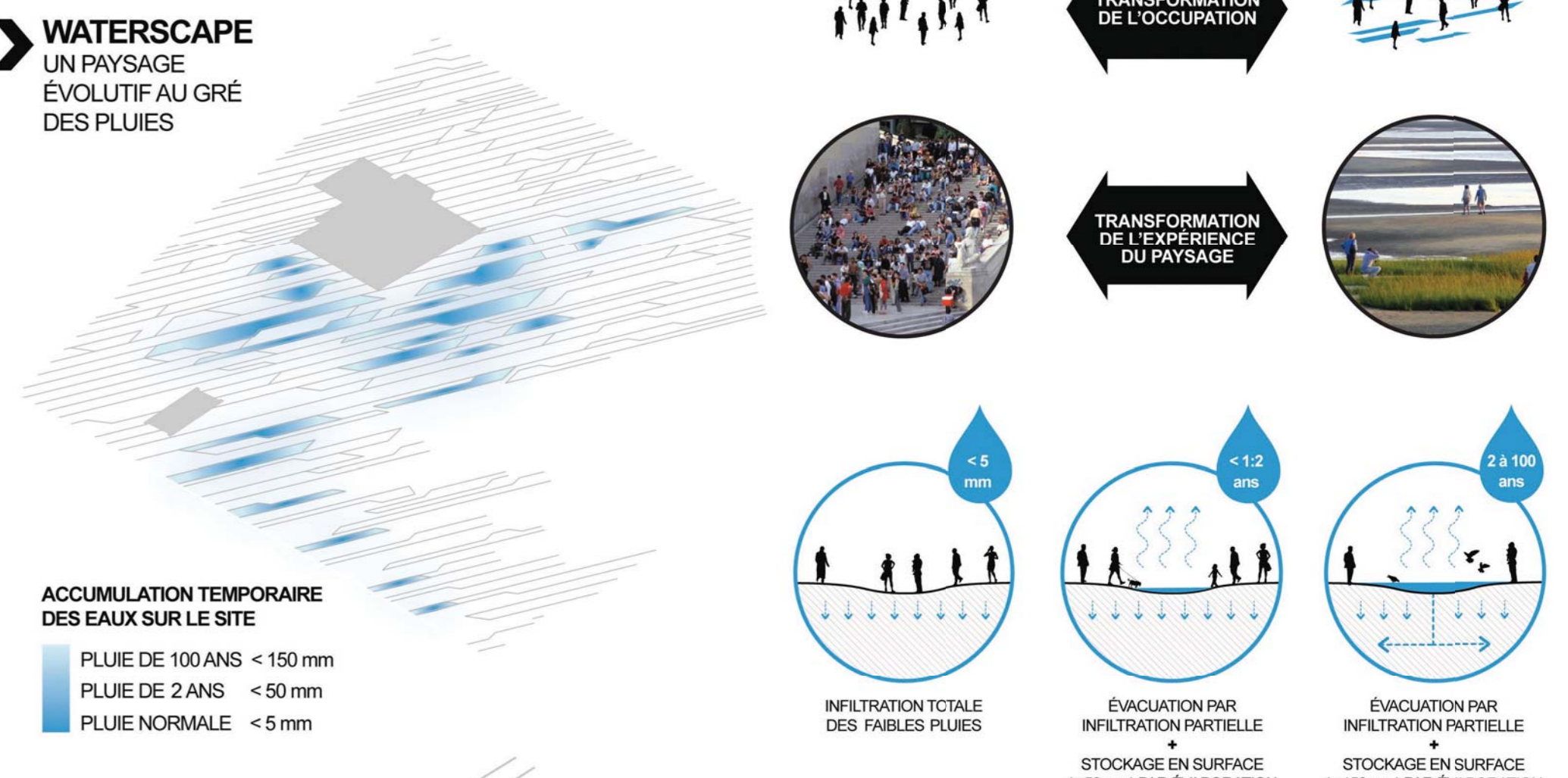


P2 PERSPECTIVE DEPUIS LA STATION DE MÉTRO VERS LA CITÉ ADMINISTRATIVE

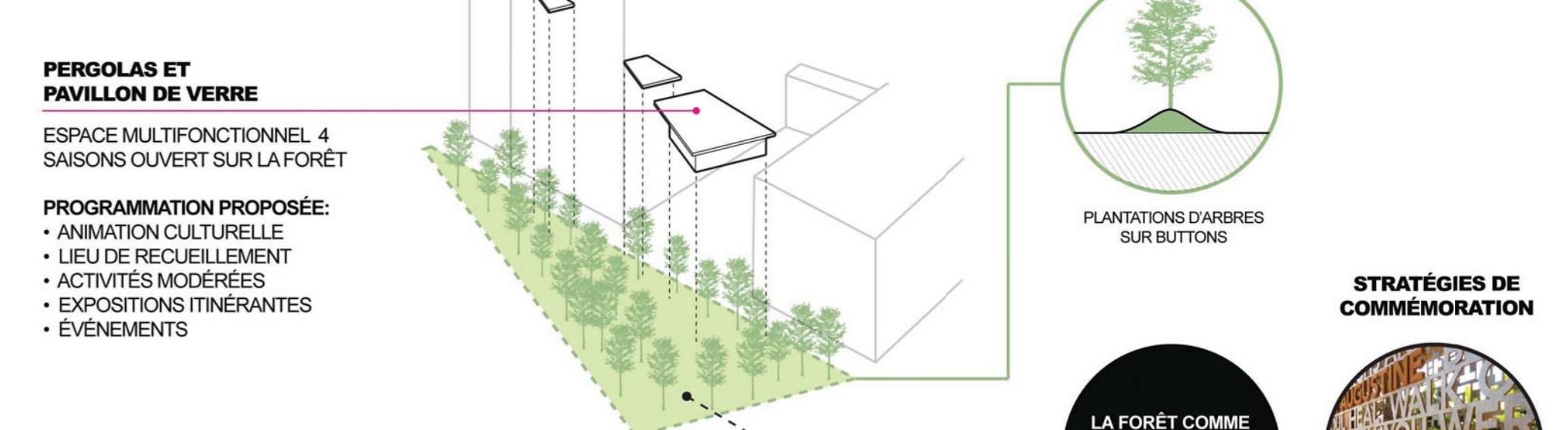


P3 PERSPECTIVE DEPUIS LA PLACE DES MONTRÉALAISES MONTRANT LA PASSERELLE

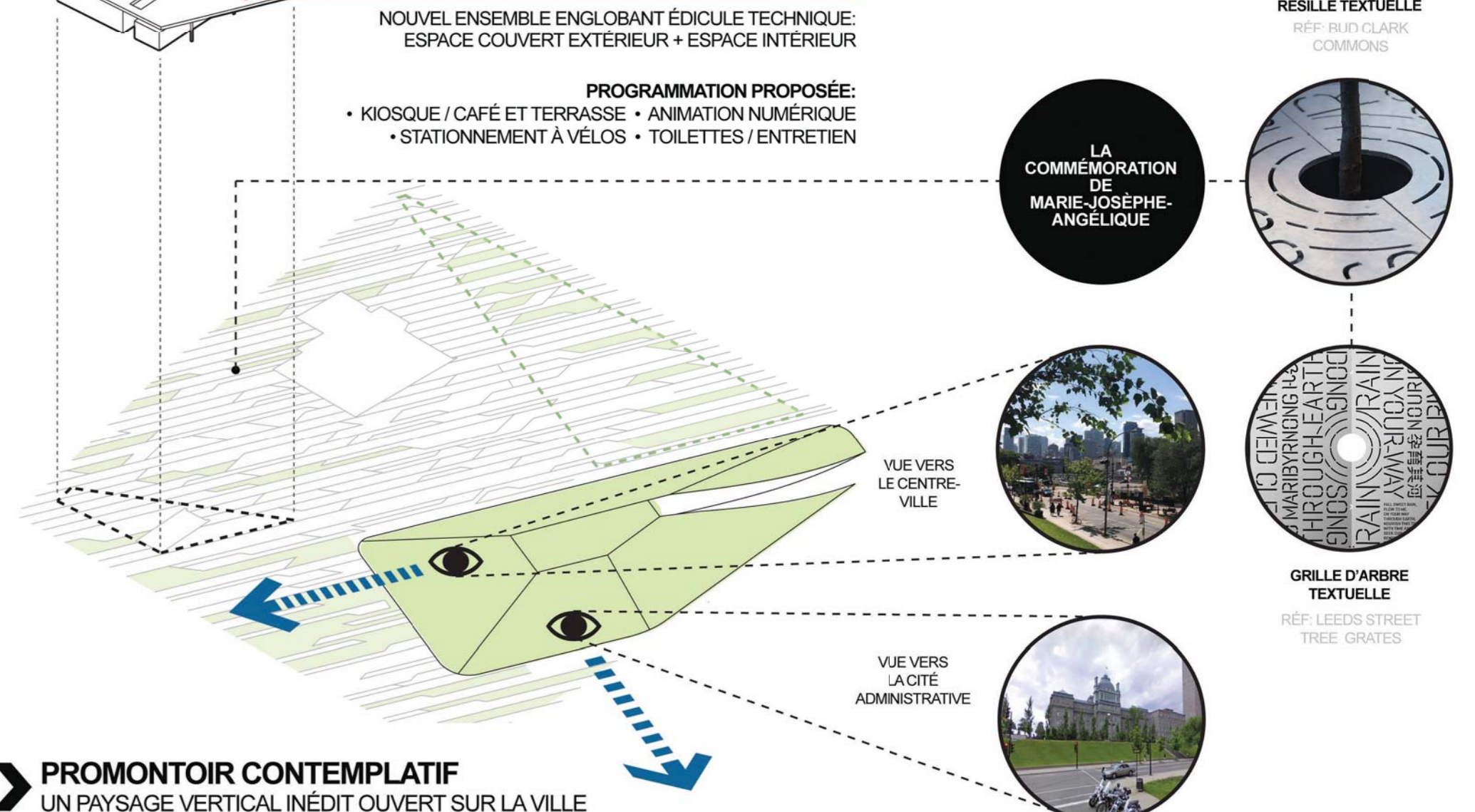
SCHEMATISATION DES PRINCIPES



FORÊT COMMÉMORATIVE



PÔLE D'ANIMATION COMMERCIALE ET TOURISTIQUE



SÉQUENCE ARCHITECTURALE

