

Le palier Sherbrooke, avec son couvert forestier et, en avant plan, la 'plate-forme-salon' en roc du mont Royal. L'ensemble paysager est à l'échelle de la rue Sherbrooke.



Le jardin forestier depuis President Kennedy, qui fait écho aux plantations du campus McGill et celles du flanc sud de la montagne.




Le verger horticole depuis de Maisonneuve. On y retrouve certains des pommiers récupérés de l'avenue. Traitement horticole prédominant.




Le boisé du mouvement avec l'accès au stationnement souterrain depuis Maisonneuve. Véhicules et piétons s'entrecroisent dans une valse en chassé-croisé.




Le champ gazonné depuis Ste-Catherine, avec le mont Royal en arrière-plan. L'entablure élevée surplombe le salon urbain et permet un meilleur recouvrement végétal.




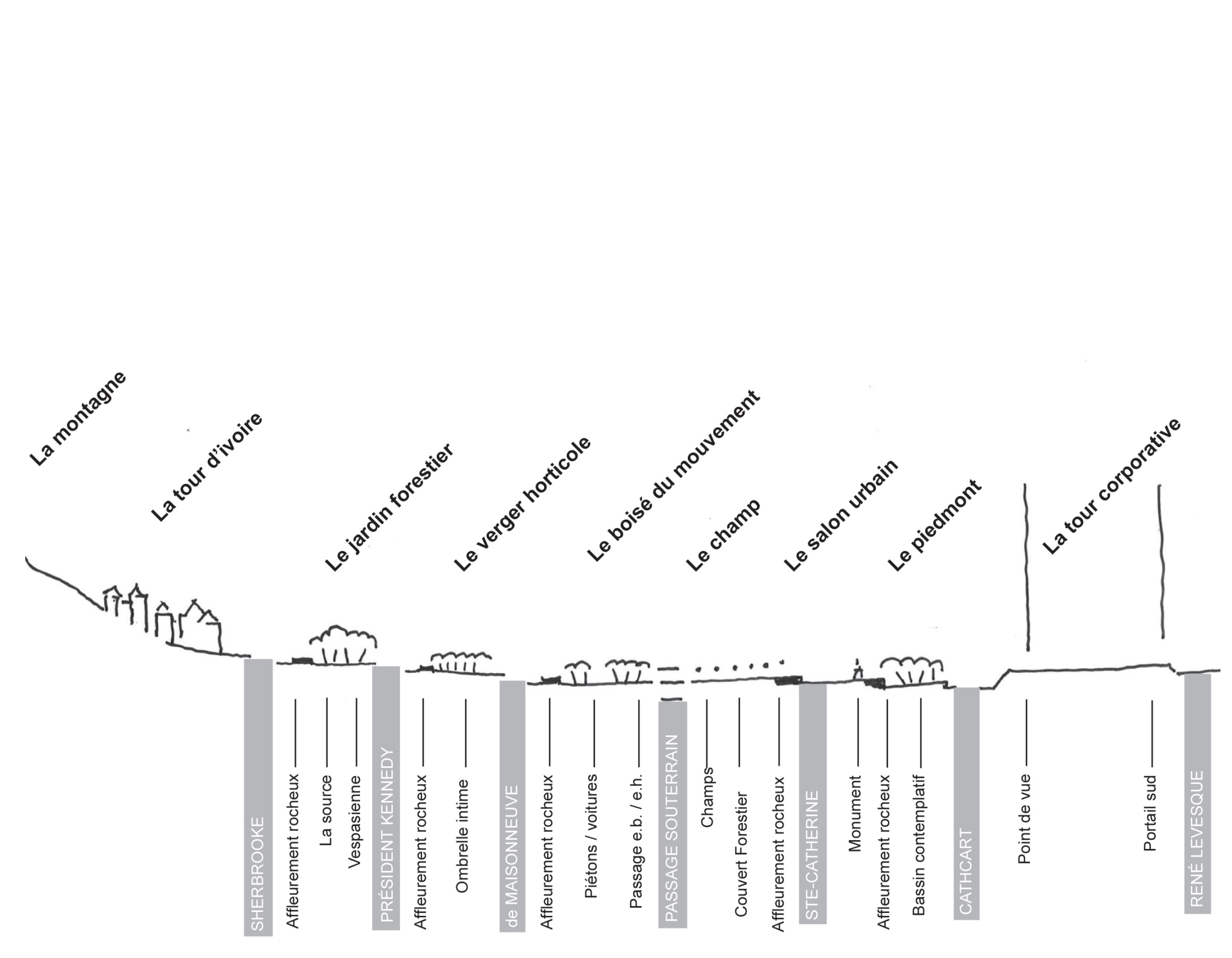
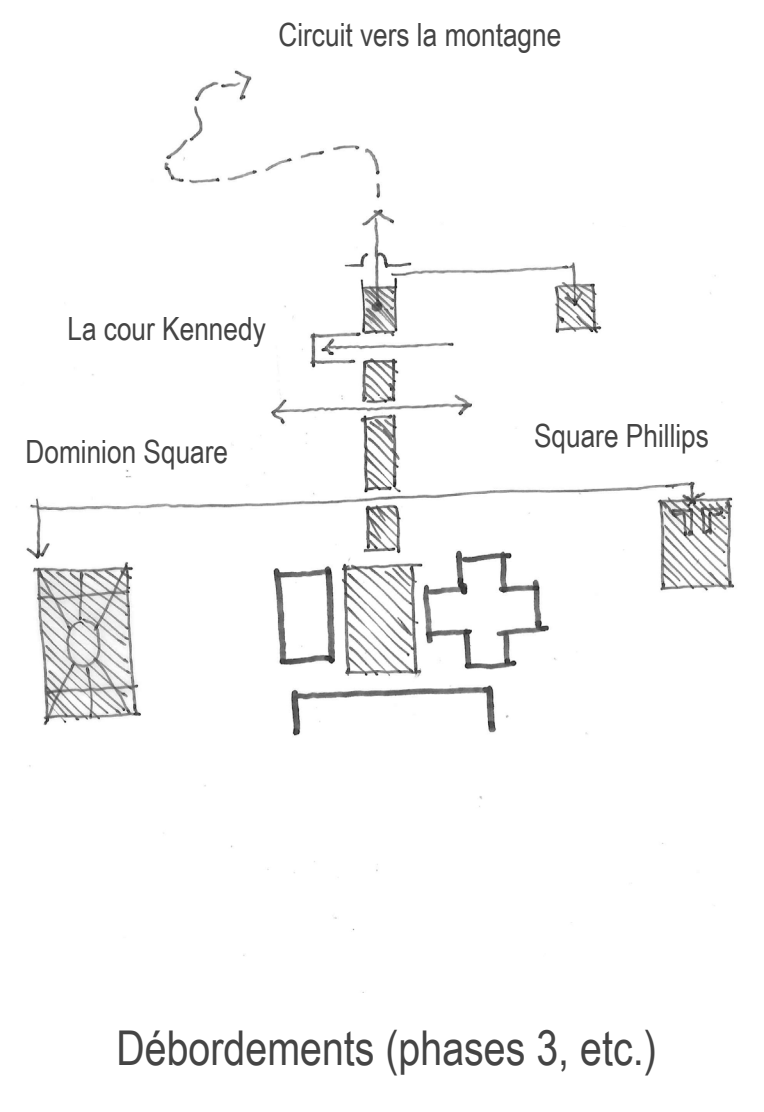
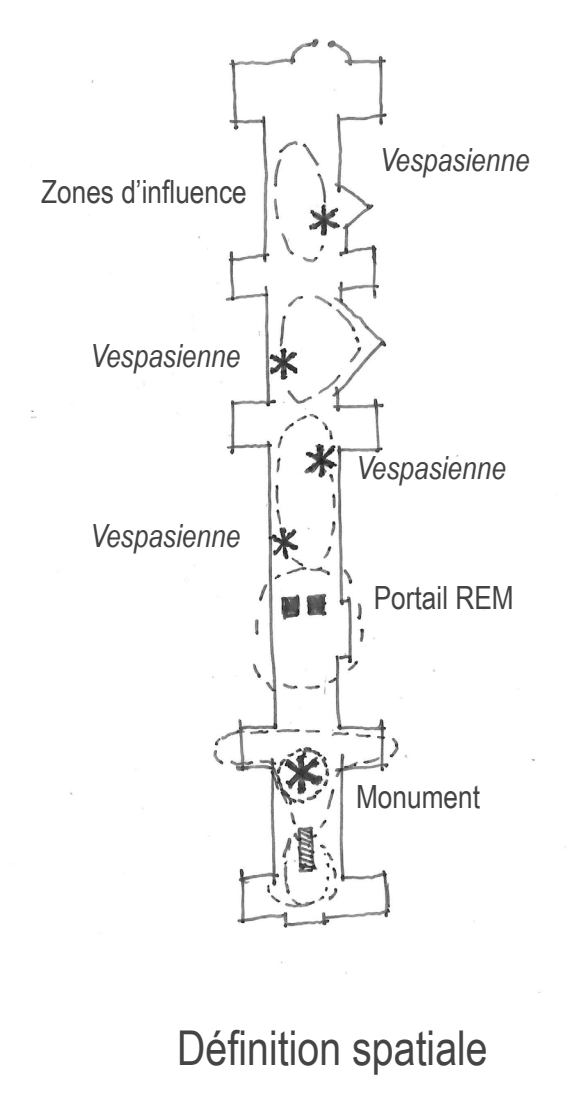
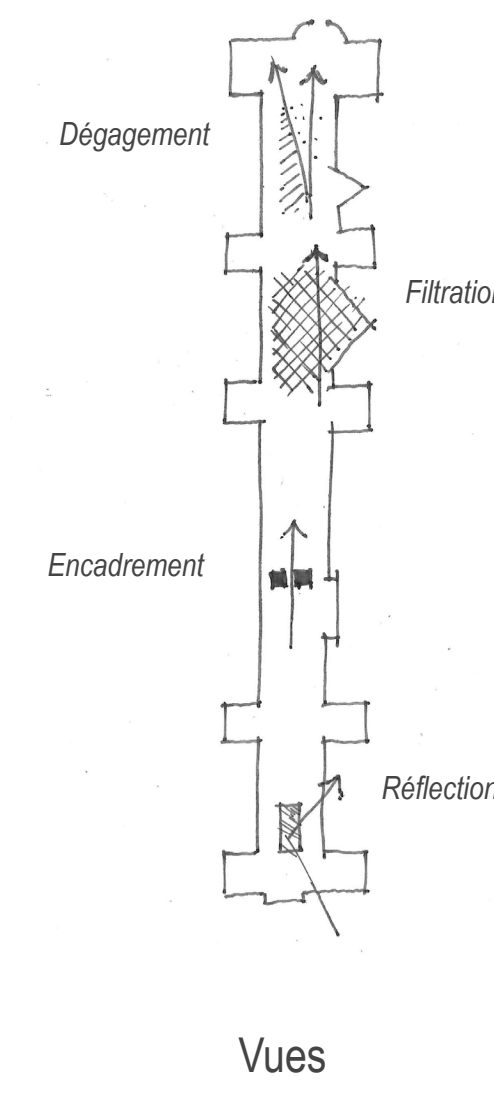
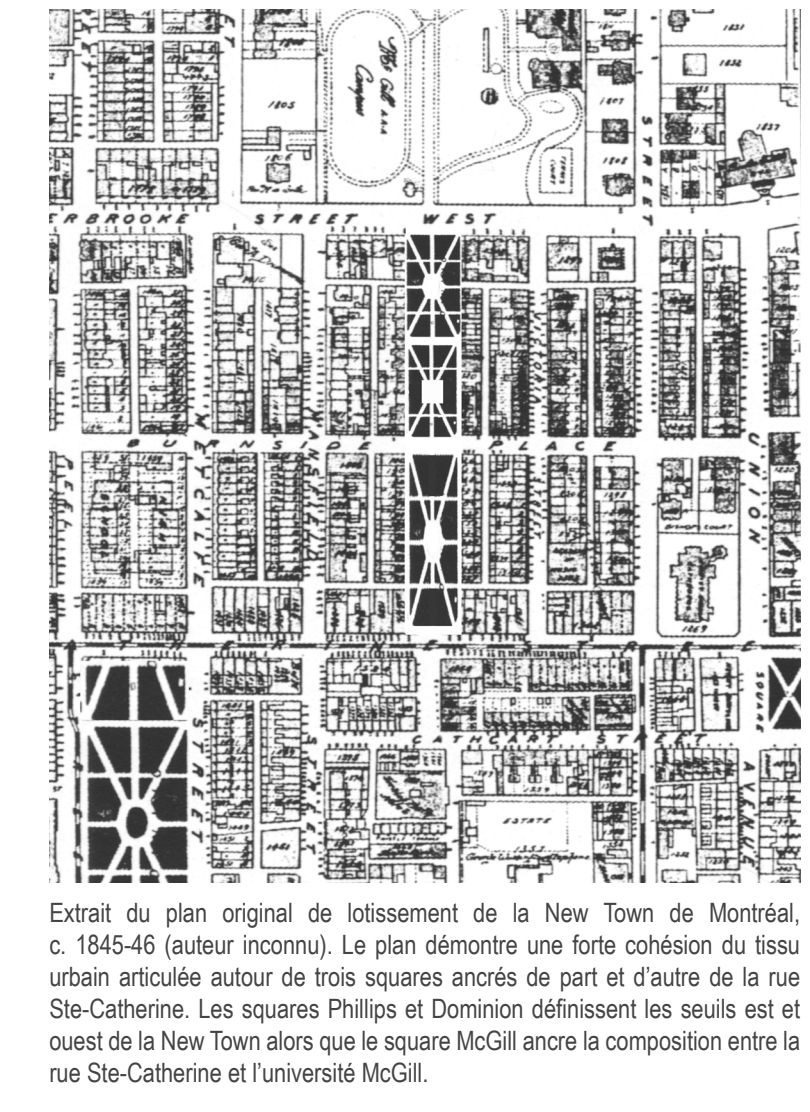
L'avancée en proue du salon urbain fait écho au parvis du square Phillips. Le monument est soumis à un concours d'art public.



Le piémont avec terrasses et bassin de réflexion. Les arbres indigènes servent d'avant-plan à ceux du mont Royal.



Le palier de la Place Ville-Marie, qui donne la pleine mesure du square McGill.

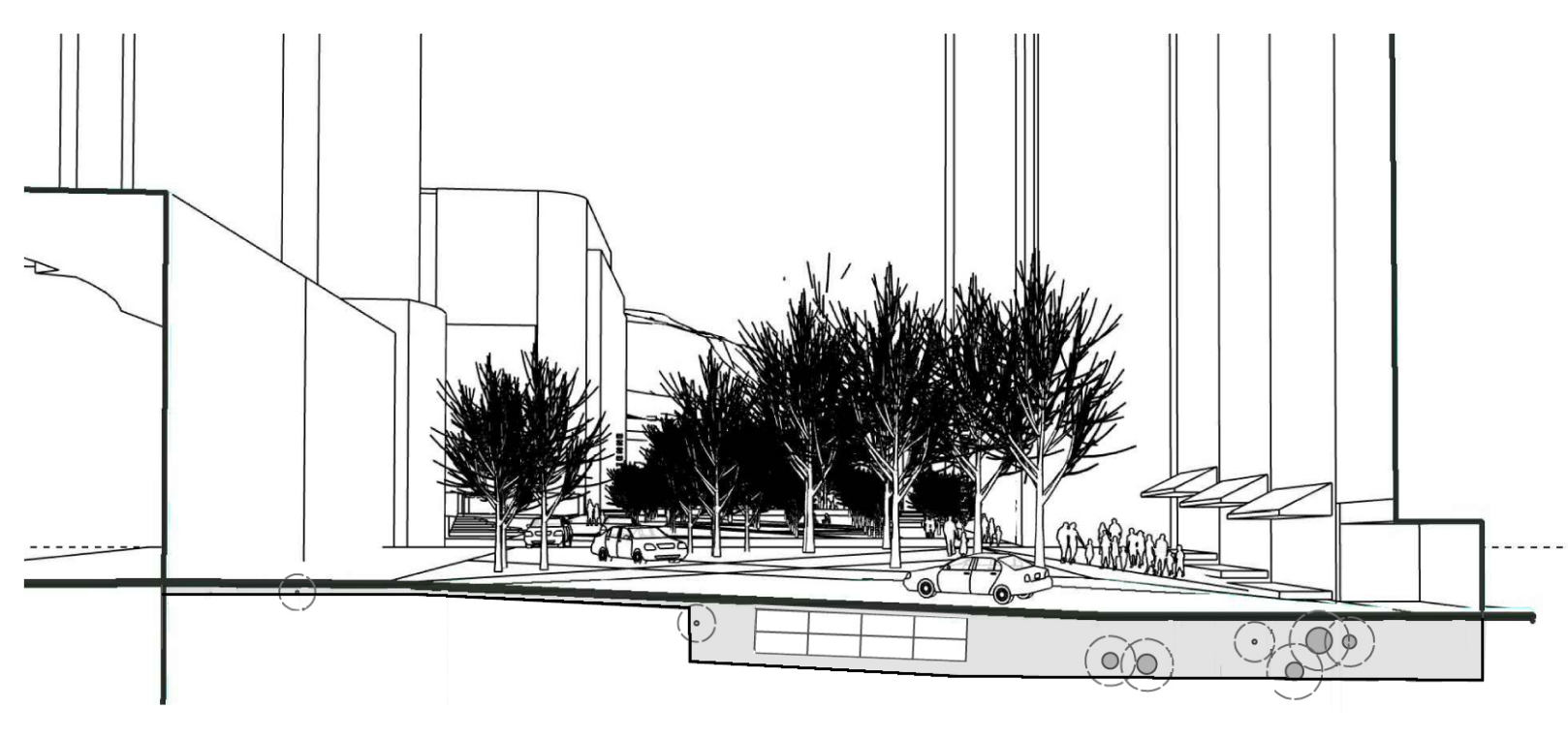
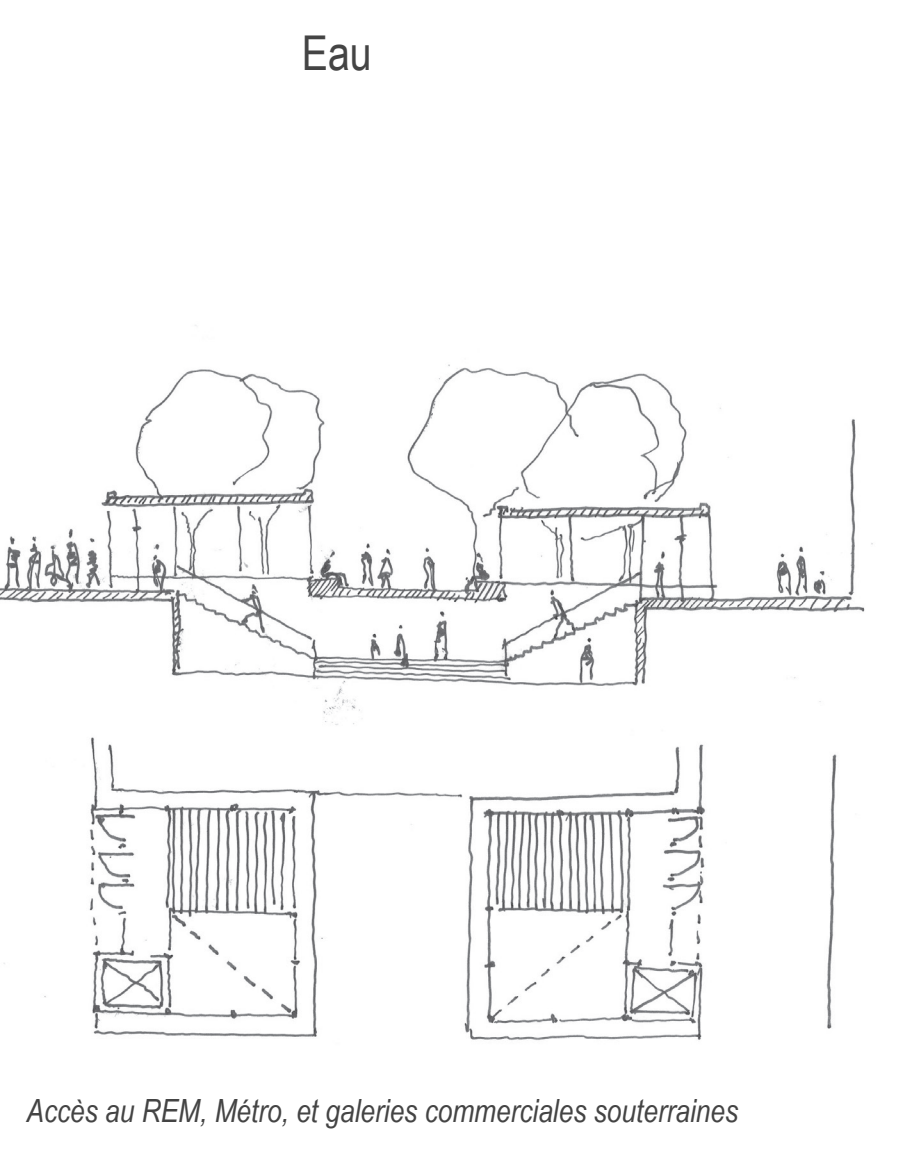
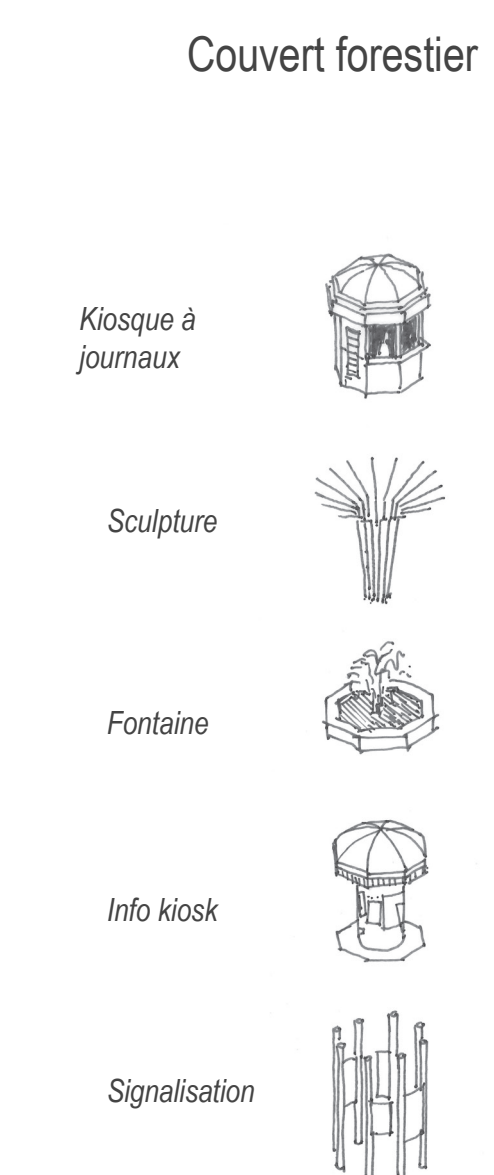
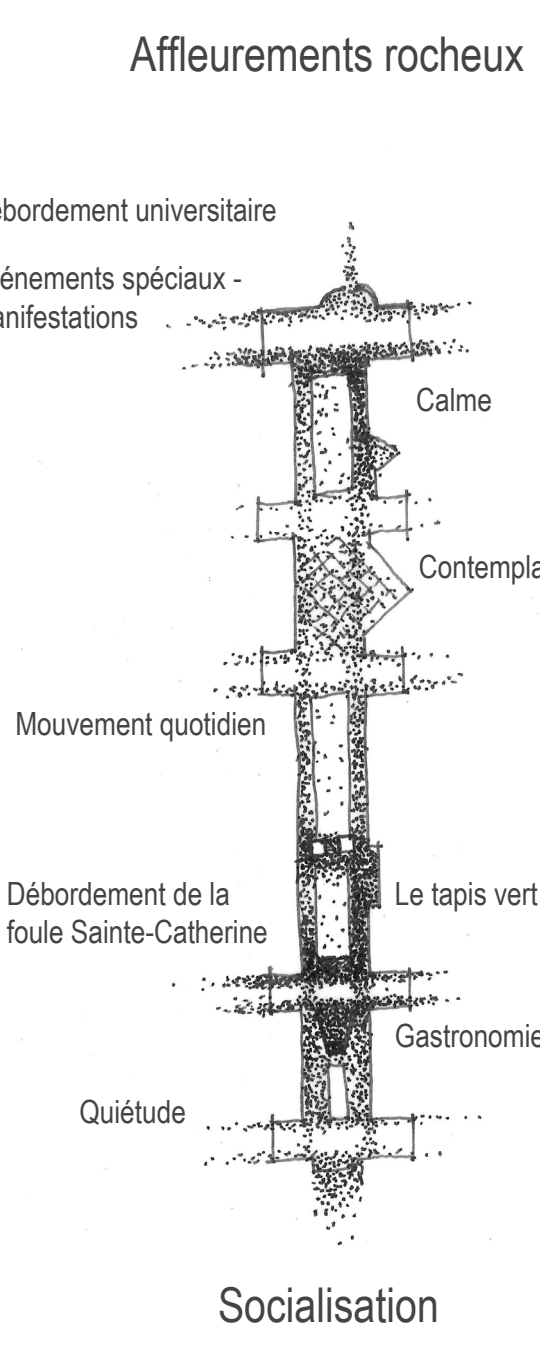
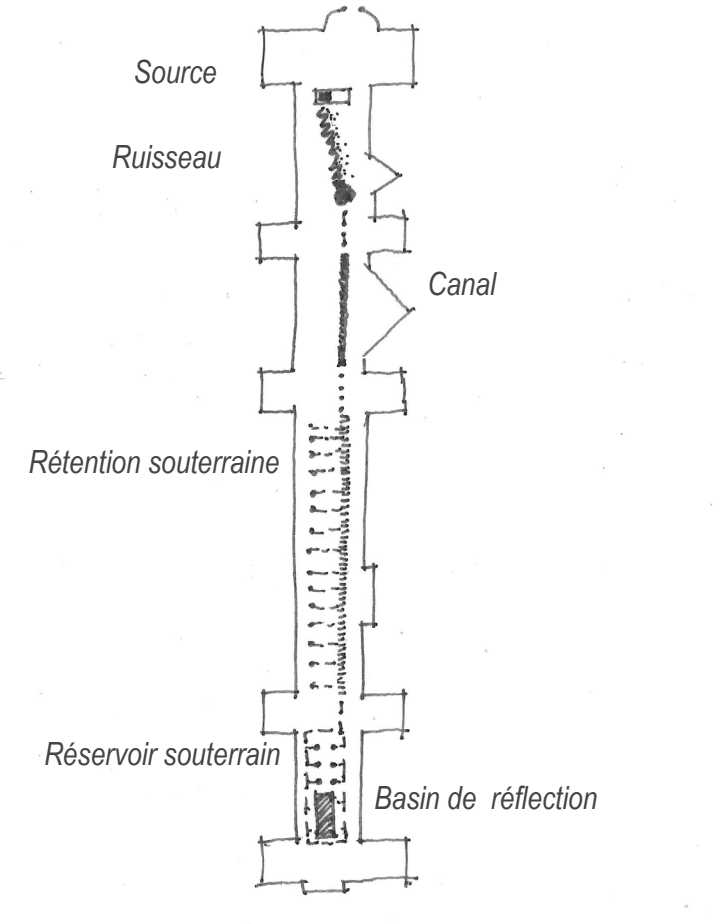
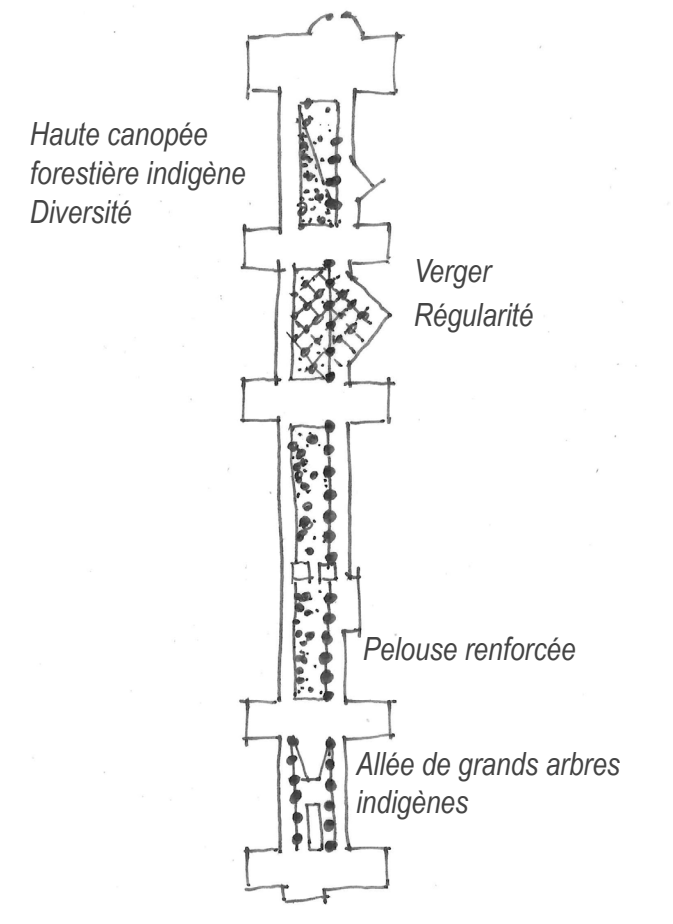
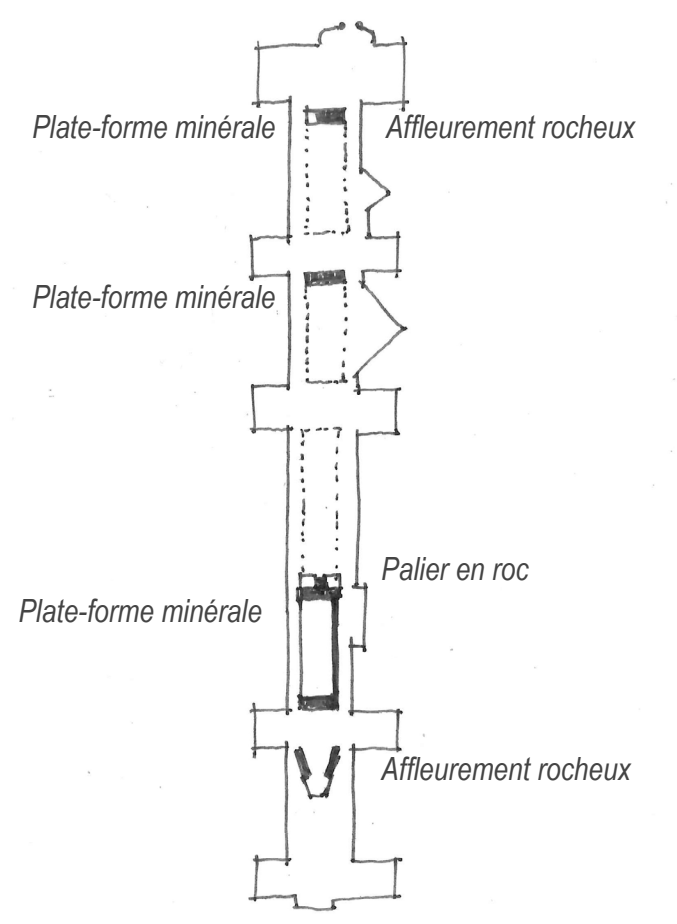


Perspective depuis le coin nord-est de l'intersection Sainte-Catherine - McGill College. Vue sur le mont Royal, la promenade est, et les vespasiennes donnant accès au REM, Métro, et commerces souterrains.

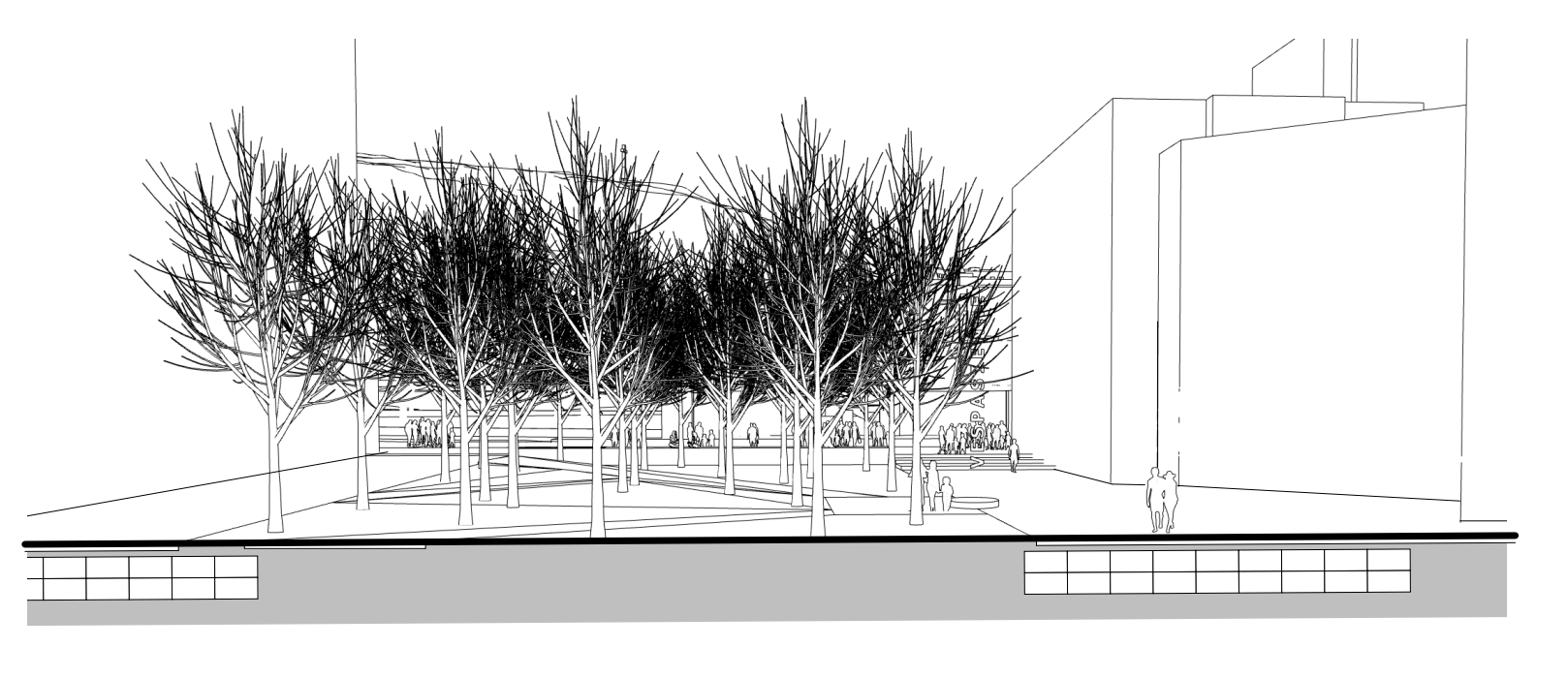
# Square McGill

Dévotue de ses terrasses d'habitations, de son uniformité architecturale, de ses allées plantées, de sa circulation véhiculaire, McGill College peut-elle encore prétendre au titre d'avenue que lui ont consacré ses concepteurs? Heureusement ceux-ci avaient prévu le coup. En effet, un plan d'archive peu connu présente une alternative au lotissement adopté par les promoteurs de la New Town montréalaise avec, en percée visuelle sur le mont Royal, un long square urbain se déroulant de la rue Ste-Catherine jusqu'aux portes de l'Université McGill.

Ce glissement identitaire – d'avenue à square – semble parfaitement adapté à la future vocation du lieu. De concert avec les squares Phillips et Dominion, ce nouveau square McGill permet en effet de bien resserrer l'identitaire hétéroclite du centre-ville autour d'une armature civique historiquement pertinente, esthétiquement forte, et distincte de celle du Quartier des spectacles. Le parterre de la Place Ville-Marie et celui de l'université McGill complètent ce grand ensemble paysager alors que la façade de l'hôtel Reine Elizabeth et le flanc du mont Royal viennent encadrer le tout.



Coupe transversale de l'îlot Ste-Catherine - Maisonneuve à l'échelle 1:250. L'accès véhiculaire au stationnement souterrain est porté côté ouest pour permettre une promenade continue côté est. Les piétons et véhicules cohabitent sur la largeur de l'îlot au travers des colonnades plantées.



Coupe transversale de l'îlot President Kennedy - Sherbrooke à l'échelle 1:250. Le jardin forestier fait écho aux chênaies rouges à érables qui peuplent le flanc sud du mont Royal.