


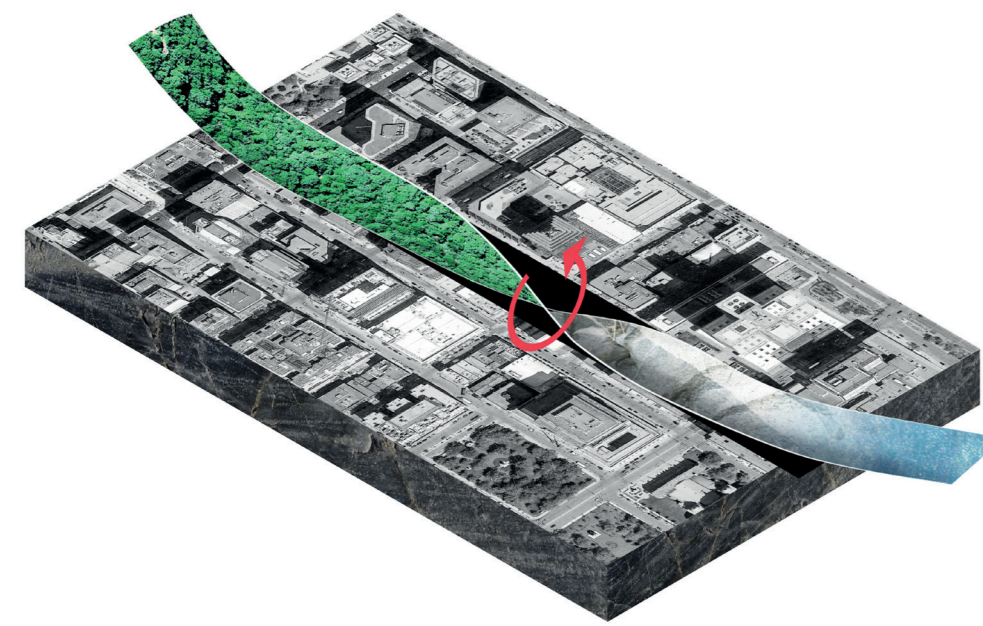
**CONTEXTE**

Manque de connexions entre la montagne, la ville, le Montréal souterrain et le fleuve.



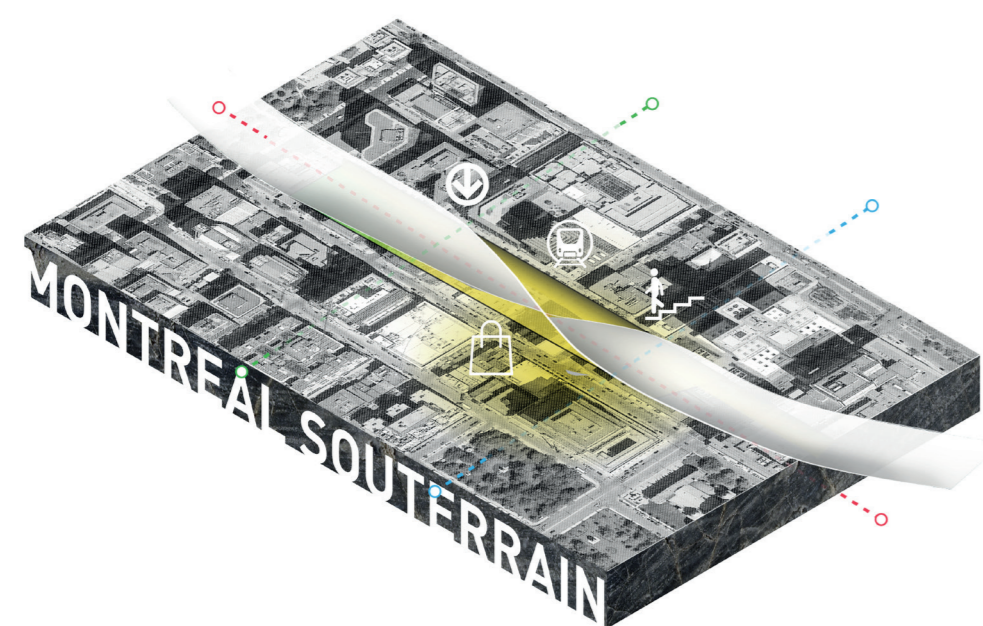
**MONTAGNE**

Ramener le Mont-Royal dans la ville. Une bande végétale est amenée de la montagne à l'avenue McGill College.



**SALTO**

Rotation de la bande végétale, afin de révéler ses dessous. Le SALTO permet la création de deux principales zones complémentaires. Une zone végétale dans la partie nord du site et minérale pour la portion sud de l'avenue, répondant ainsi aux activités du site.



**MONTREAL SOUTERRAIN**

Cette opération permet de créer une véritable porte d'entrée vers le Montréal souterrain. Cette architecture signature appropriable par les usagers permet d'accéder aux réseaux de transport en commun souterrains et aux centres commerciaux, tout en témoignant des nombreuses dualités du site.



1 Vue aérienne de l'avenue McGill College et du Mont-Royal



2 Vue de l'intersection Saint-Catherine Ouest et avenue McGill College vers le Mont-Royal



3 Vue du « SALTO » vers la Place Ville-Marie



4 Vue du « Montréal souterrain » vers la Place Ville-Marie

# SALTO

L'avenue McGill College prend la forme d'une large promenade à dominante piétonnière. Elle se faufile d'abord à travers un couvert arboricole dense, dans la poursuite de la montagne. Elle se soulève pour créer une ouverture sur le souterrain et se retourne ensuite pour découvrir son envers minéral. Le mouvement de roulade réconcilie la déviation de l'axe central du campus de l'Université McGill et celui de l'esplanade de la Place Ville-Marie.

