

MONTRÉAL

EN L'HONNEUR DE LA DIVERSITÉ MONTRÉALAISE

L'histoire de la territorialisation de l'Île de Montréal en est une de progression du fleuve vers la montagne : dès sa fondation sur les berges du Saint-Laurent, l'urbanisation de la ville s'est fait les yeux levés vers le Mont-Royal, au fur et à mesure de l'aménagement de cantons qui ont par la suite ébauché les premiers tracés du cadastre montréalais tel qu'on le connaît aujourd'hui.

Ainsi s'établit sur l'avenue McGill College une série de forages qui évoque la progression et la séquentialité du parcours s'étalant entre l'esplanade de la place Ville-Marie et l'allée centrale de l'université. L'introduction de ces éléments permet à la fois de rétablir l'axialité avec le portail Roddick (débalancé depuis élargissement de l'avenue en 1989) et de témoigner de la hauteur de sa tour à l'horloge, de la même façon que la cime du Mont-Royal est projetée au centre-ville par une ligne imaginaire limitant la hauteur de ses bâtiments. Véritable plateau entre la montagne et le début de la rive du Saint-Laurent, axe urbain à la valeur historique importante, la rue Sherbrooke devient tangible le long du site par la limite entre les deux matérialités des forages : le cuivre et la pierre grise.

De la terre vers les airs, les forages stabilisent le parcours en métaphorisant le caractère stratifié de cette portion du centre-ville, qui comporte souterrains comme gratte-ciels. L'implantation de ces structures entre en dialogue avec des témoins de diverses époques et renvoie à l'imaginaire matériel et immatériel du lieu par l'évocation d'un échantillonnage à échelle du site.

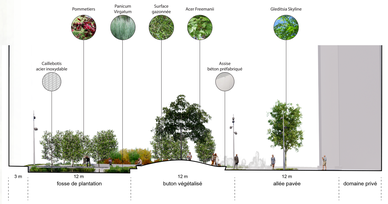

COUPE TRANSVERSALE
entre l'avenue du Président-Kennedy et la rue Sherbrooke, échelle 1:250

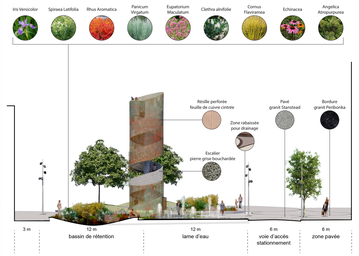

COUPE TRANSVERSALE
entre la rue Sainte-Catherine et le boulevard de Maisonneuve, échelle 1:250

MONTRÉAL FOU

Une folie architecturale à l'image de Montréal, un geste signalétique à l'échelle de l'avenue McGill attestant du dénivelé depuis la rue Sherbrooke. La matérialité évolutive de ces "forages" entre en dialogue avec les toits de cuivre et la végétation qui ponctuent le versant sud du Mont-Royal. Dans leur partie basse, ils intègrent une programmation légère (kiosque, petit café, toilettes, accès au belvédère ou au souterrain) qui permet d'animer la portion centrale de la place tout au long de l'année.

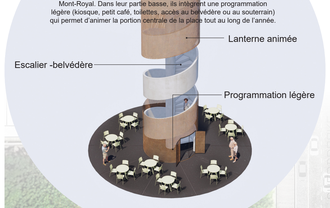

MONTRÉAL ÉCOLOGIQUE

Ces plateaux végétalisés jouent un rôle clé dans l'intégration de la biodiversité au sein de la nouvelle avenue McGill. Voués à accumuler de grandes quantités d'eau lors de fortes pluies, ils présentent des plans végétalisés inaccessibles au public et composés de plantes qui tolèrent autant l'humidité que la sécheresse. Ils sont le domicile des insectes et papillons au fils des saisons !

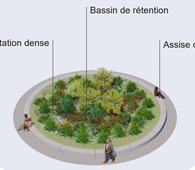

MONTRÉAL LUDIQUE

Un plateau animé par des jets d'eau pour le plaisir des plus jeunes. Véritable îlot de fraîcheur lors des grandes chaleurs estivales, ils participent aussi à la captation des eaux de surface lors de fortes pluies. Des éclairages encastrés activent une chorégraphie lumineuse la nuit tombée.

MONTRÉAL RELAX

Inspiré des grandes étendues gazonnées qui caractérisent les grands parcs montréalais et le campus de l'université McGill, ces plateaux invitent à une pause, un picnic improvisé ou un bain de soleil sur l'heure du dîner. En hiver, ils deviennent un monticule à escalader et sur lequel glisser !

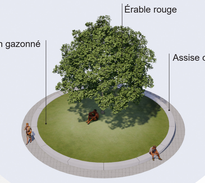

MONTRÉAL CURIEUX

En s'adaptant aux besoins particulier de chaque tronçon, les lentilles-découverte peuvent mettre en scène des vestiges archéologiques potentiellement trouvés sur le site, des oeuvres d'arts ou des objets inusités à faire découvrir aux passants. Par endroits, elles peuvent aussi exposer le Montréal souterrain tout en y laissant pénétrer un peu de lumière naturelle.

MONTRÉAL COMMÉMORATIF

Les pommetiers existants sont regroupés en un ensemble protégé, qui favorise leur entretien et leur pérennité. Lieu de calme et de contemplation, elle permet une déambulation renouvellée pour les piétons et une mise en valeur claire. En soirée, un éclairage venu du dessous met en lumière le rammage majestueux de cet emblème de Montréal.

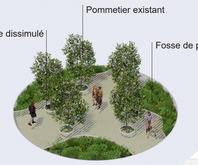

MONTRÉAL ACTIF

Les plateaux minéraux sont à l'image de l'espace public montréalais : ouverts, simples et pratiques. Grâce à l'intégration de composantes techniques au fût d'éclairage, elles sont propices aux performances de rues, qui témoignent de l'effervescence culturelle de Montréal. En hiver, elle sont chauffées pour assurer un passage sécuritaire et facile d'accès.

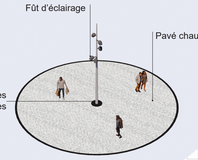

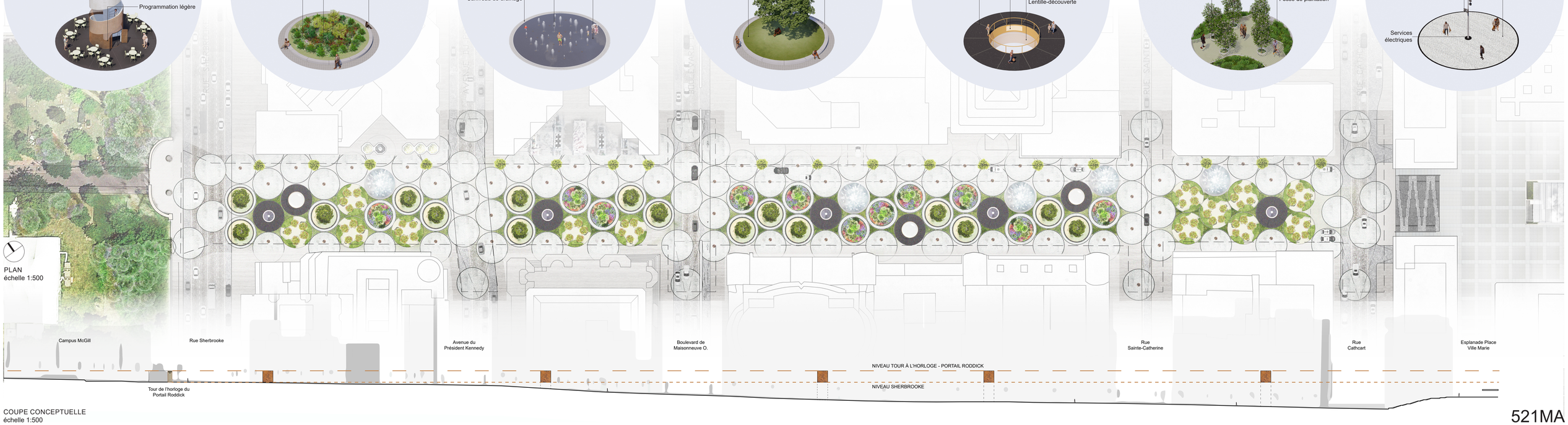

PLAN
échelle 1:500

COUPE CONCEPTUELLE
échelle 1:500

521MA