

# LA RÉSILLE

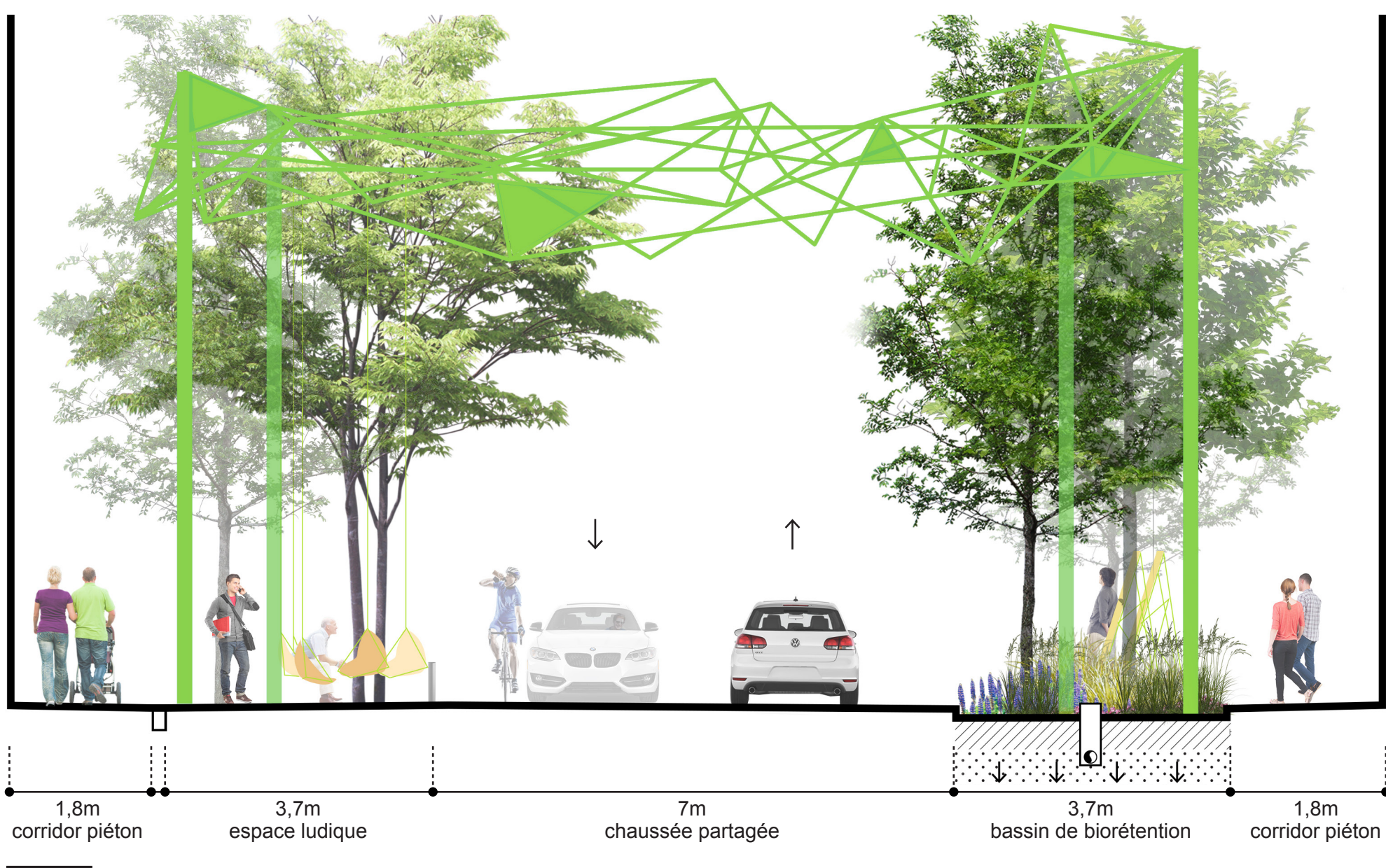
UN LIEU IDENTITAIRE, RASSEMBLEUR, SYMBOLE DE CONNECTIVITÉS SOCIALES



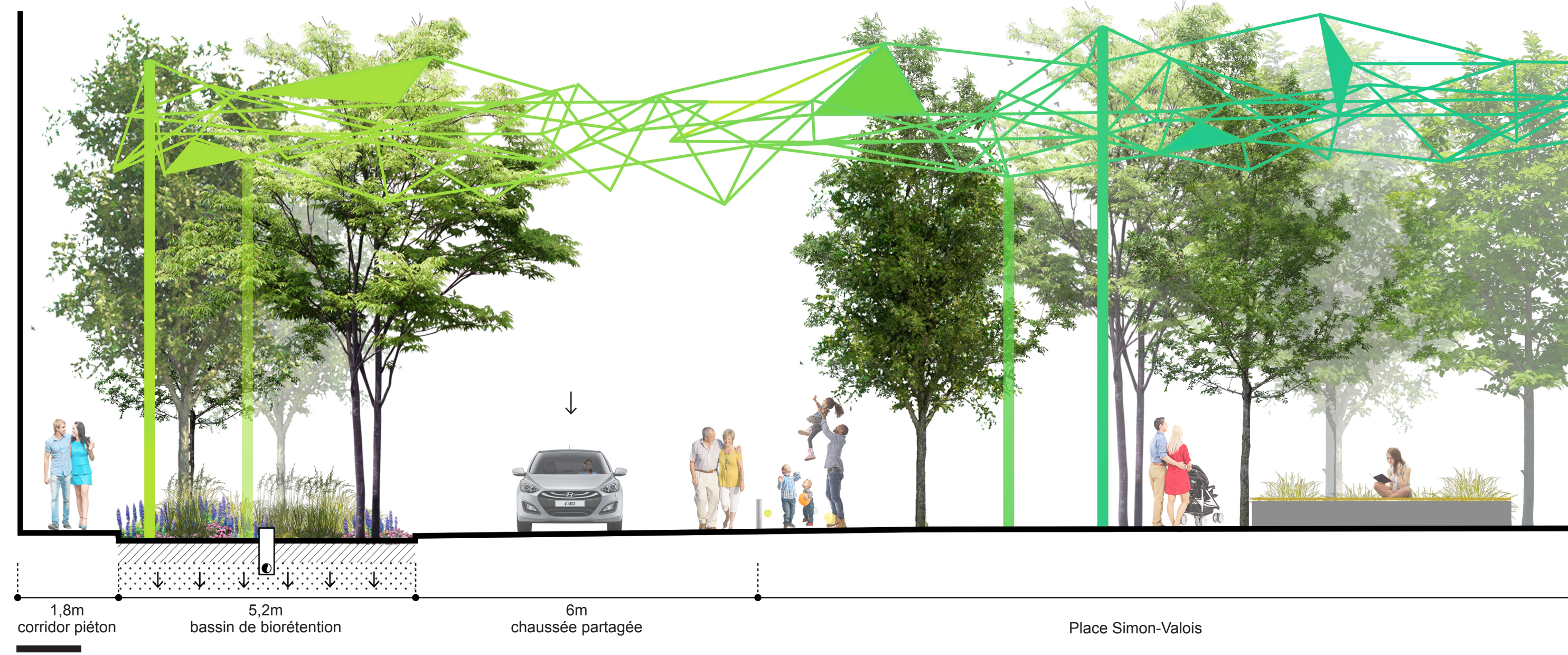
L'ESPACE LUDIQUE DE LA RUE ONTARIO



L'OBSERVATOIRE SUR LA RÉSILLE, LE CARREFOUR ET LA VILLE



RUE ONTARIO - COUPE A-A' | échelle 1:50



AVENUE VALOIS - COUPE B-B' | échelle 1:50

- 1 La Place Simon-Valois
- 2 La promenade piétonne Luc-Larivée
- 3 Les seuils d'entrée à la zone de rencontre Simon-Valois : surélévation de la chaussée au niveau des trottoirs
- 4 La résille : structure aérienne polyvalente tissée par la connectivité sociale
- 5 La résille densifiée : marquage du tracé ferroviaire
- 6 Les pare-soleil : identification du réseau social
- 7 Les zones de biorétention végétalisées
- 8 L'espace terrasse
- 9 L'espace repos
- 10 L'espace ludique
- 11 L'espace du marché
- 12 L'espace de jeu
- 13 Le gradin et son observatoire
- 14 La station Bixi

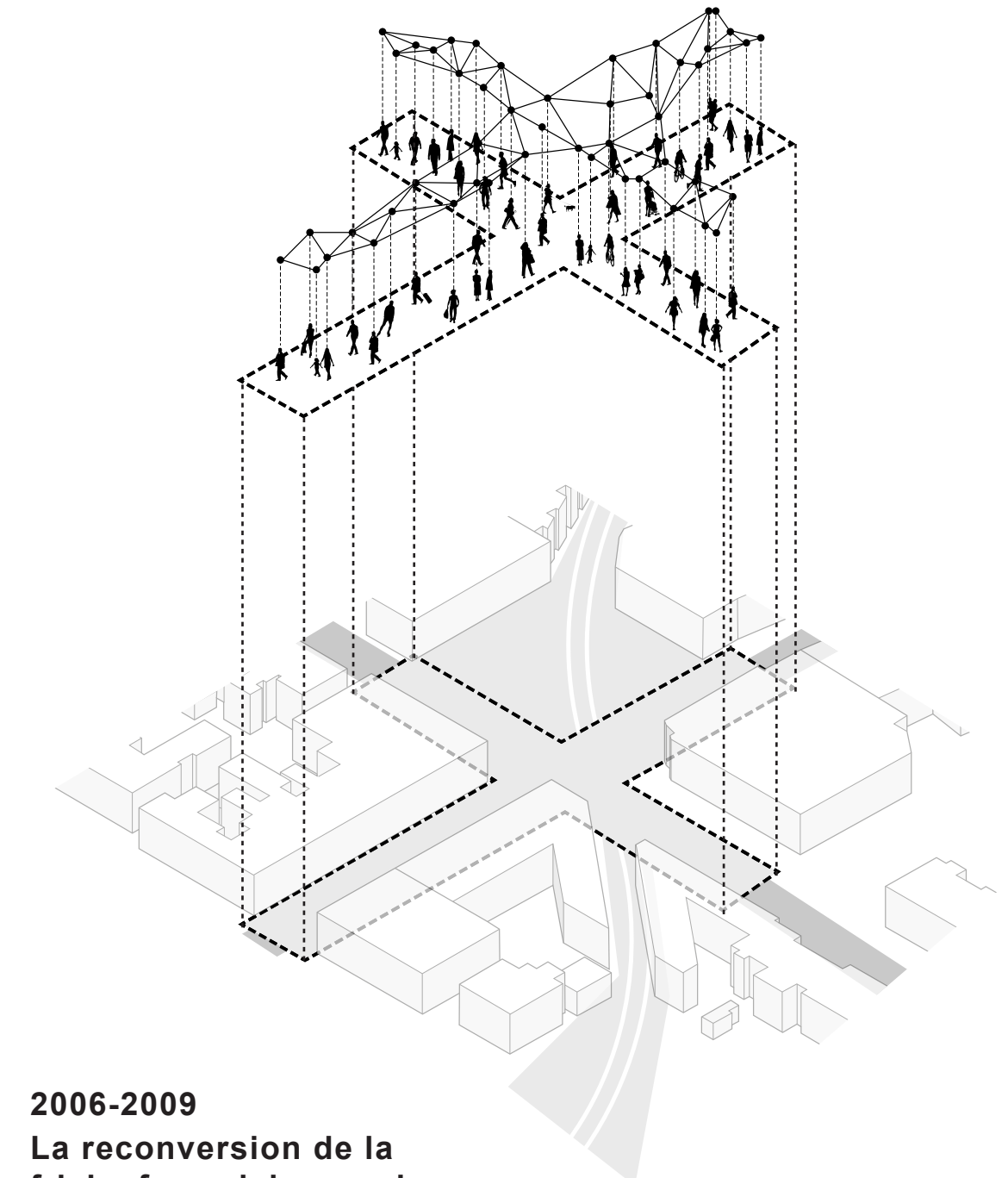
PLAN IMAGE DE LA ZONE DE RENCONTRE SIMON-VALOIS | échelle 1:300



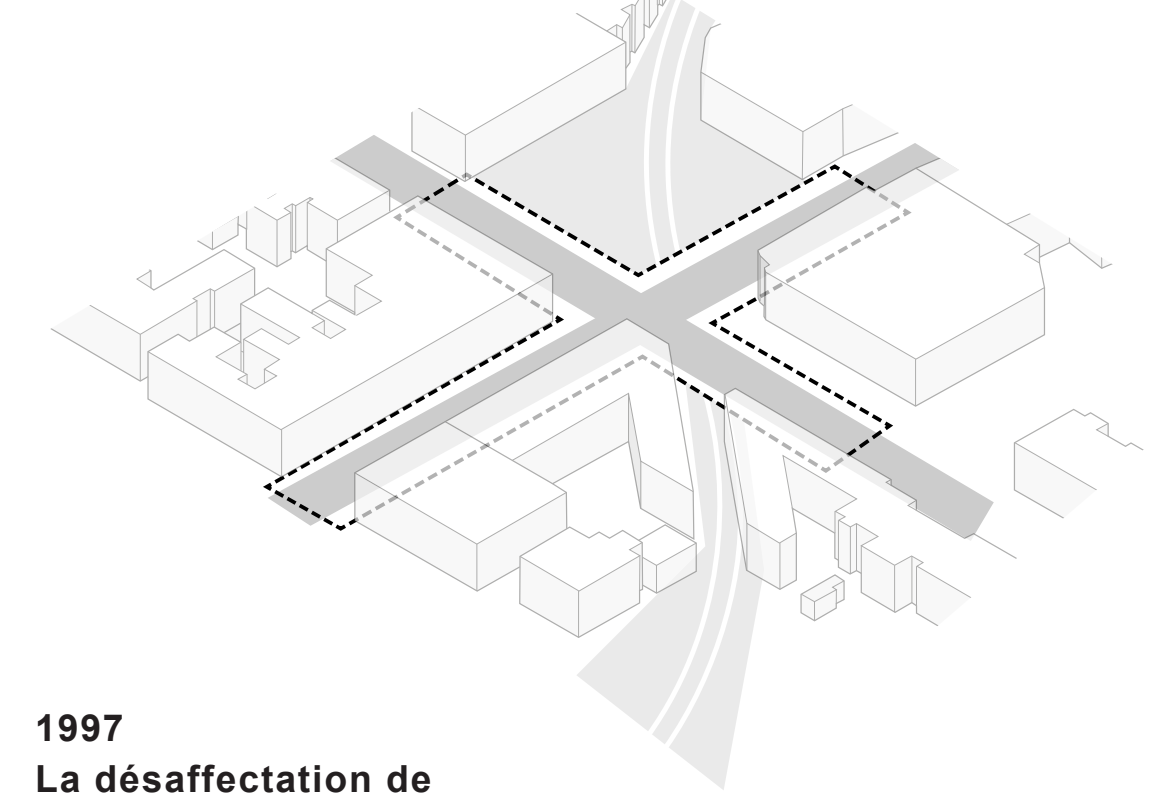
 <i>Liatris spicata</i> Liatride 'Blazing sun'	 <i>Hordeum jubatum</i> Orge agréable
 <i>Aster laevis 'bluebird'</i> Aster de Laevis	 <i>Sesleria autumnalis</i> Seslérie d'automne
 <i>Panicum virgatum</i> Panic érigé	 <i>Echinacea 'Orange Meadowbrite'</i> Échinacée 'Orange Meadowbrite'
 <i>Ginkgo biloba</i> Ginkgo biloba	 <i>Acer Freemanii</i> Érable de Freeman
 <i>Gleditsia triacanthos Skyline</i> Févier d'Amérique	 <i>Ostrya virginiana</i> Ostryer de Virginie

DIVERSITÉ VÉGÉTALE

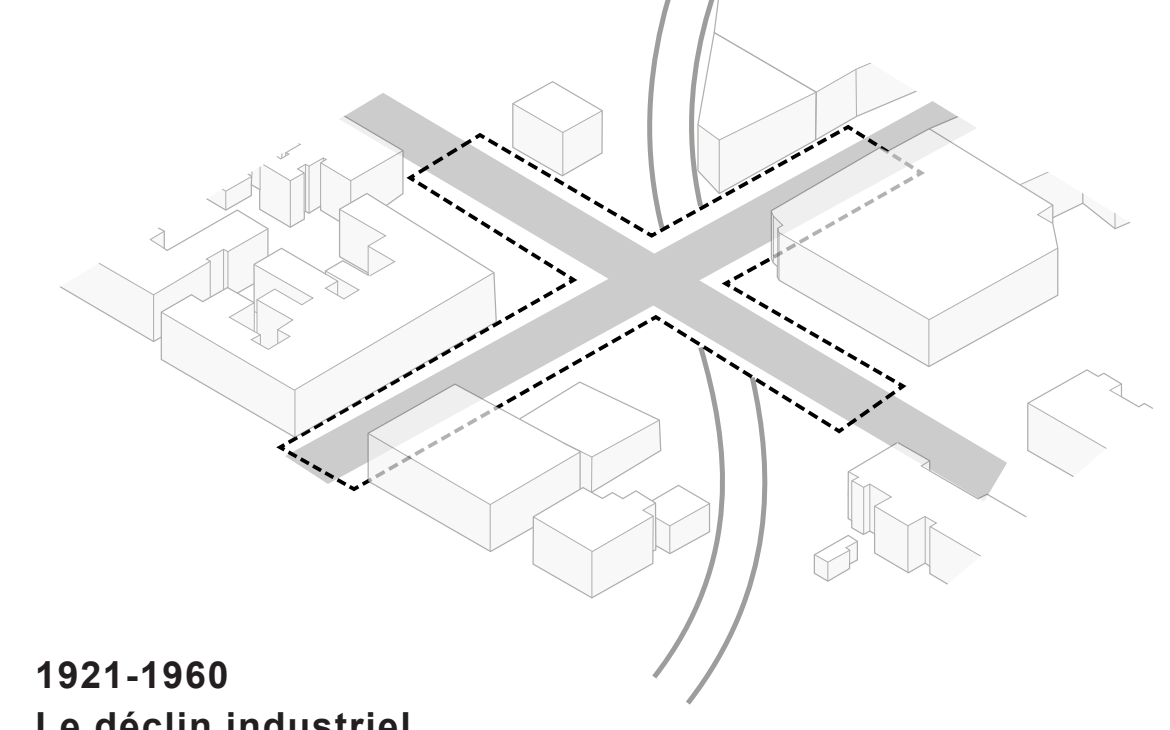
● AUJOURD'HUI  
La création d'une zone de rencontre



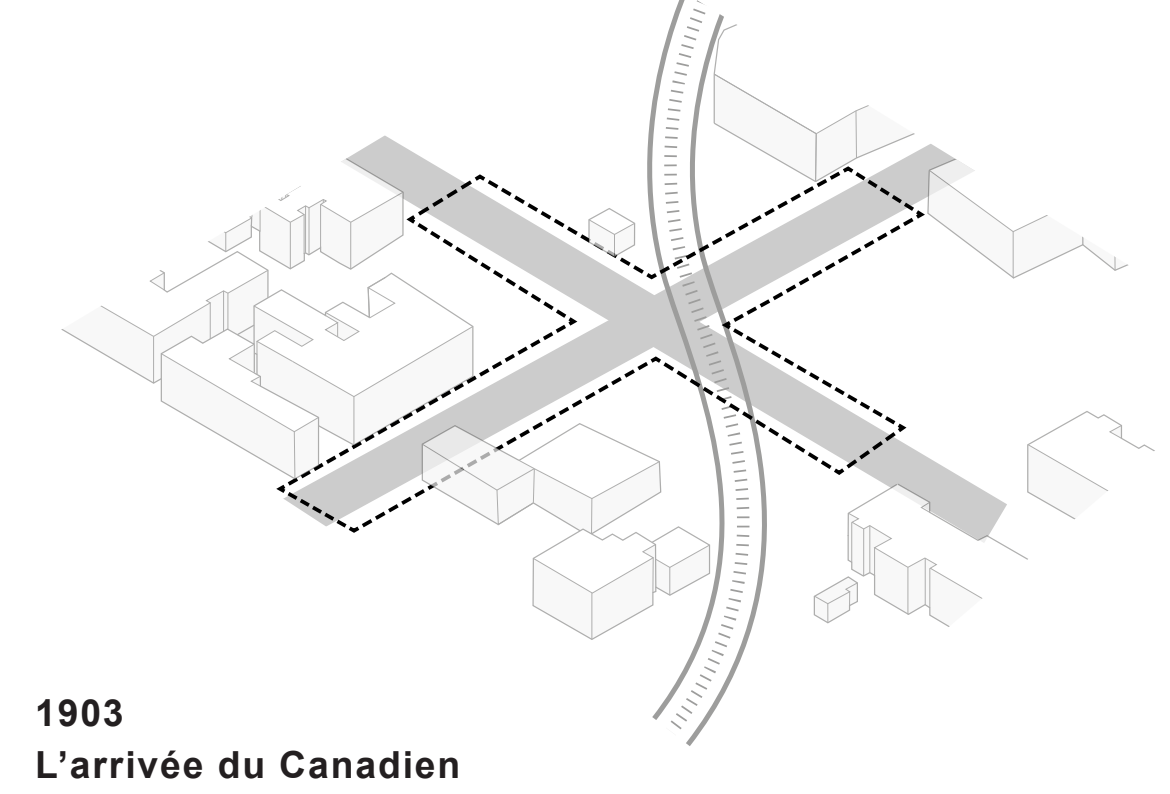
● 2006-2009  
La reconversion de la friche ferroviaire en place publique et en promenade piétonne



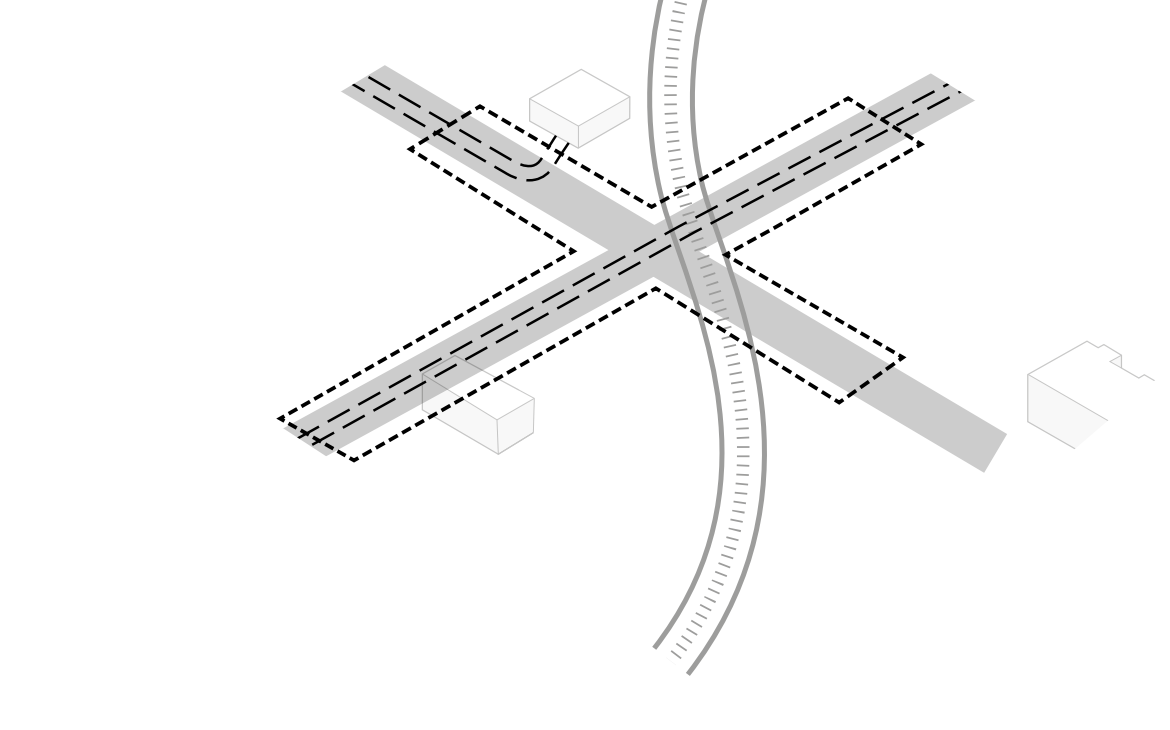
● 1997  
La désaffectation de l'emprise ferroviaire



● 1921-1960  
Le déclin industriel



● 1903  
L'arrivée du Canadien Nord et l'effervescence industrielle



LE SEUIL RUE ONTARIO / RUE NICOLET



L'AVENUE VALOIS LORS D'UNE FERMETURE DE RUE