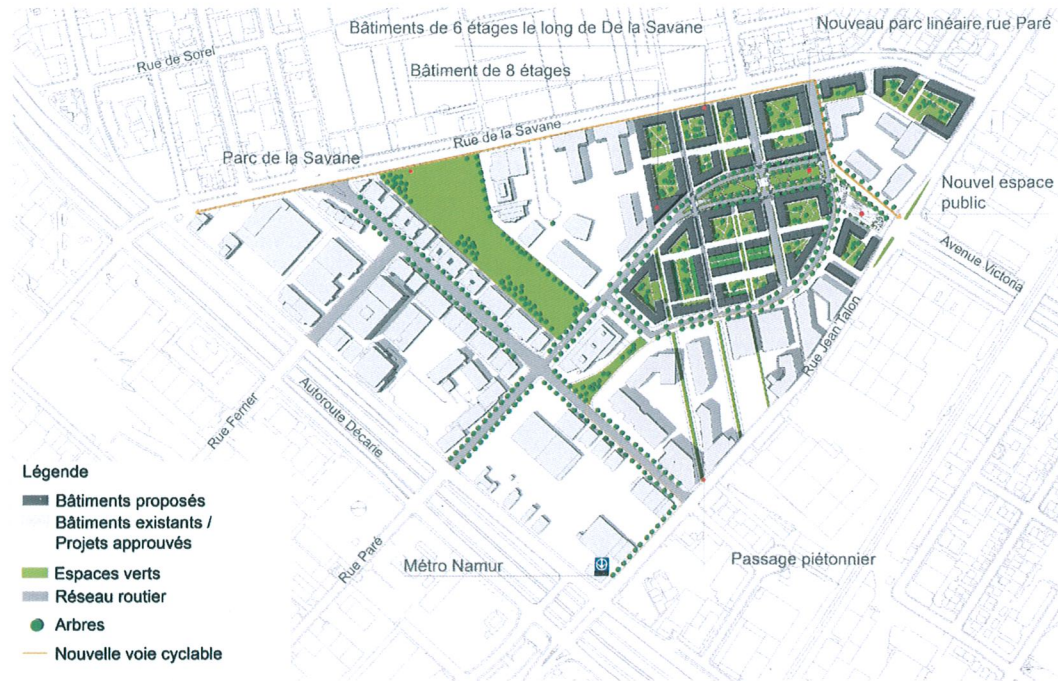
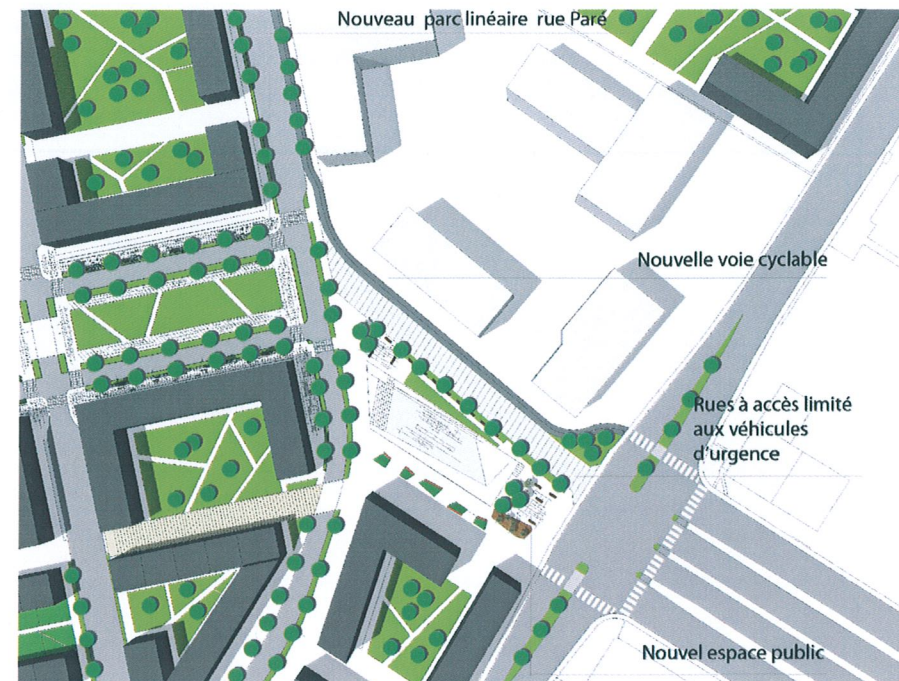


Mon Quartier des Neiges



Plan général de la zone d'intervention, échelle 1:3000



Plan du concept d'aménagement élargi, échelle 1:750



Perspective de la rue Paré depuis l'avenue Victoria




Perspective de la rue Paré vers l'avenue Victoria



Perspective de l'avenue Victoria depuis Jean-Talon




- Nouvelles rues
- Voies piétonnières
- Rues à sens unique
- Artères
- Rues locales
- Rues à accès limité aux véhicules d'urgence
- Îlots
- Espaces verts et publics
- Bâtiments existants
- Projets immobiliers approuvés
- Nouveaux bâtiments proposés



Espace public multifonctionnel sur l'avenue Victoria permettant des activités à toutes les saisons. La partie centrale en contrebas joue le rôle de bassin de rétention des eaux de pluie afin de réduire la pression sur les infrastructures. L'espace devient une patinoire naturelle pendant la saison hivernale.

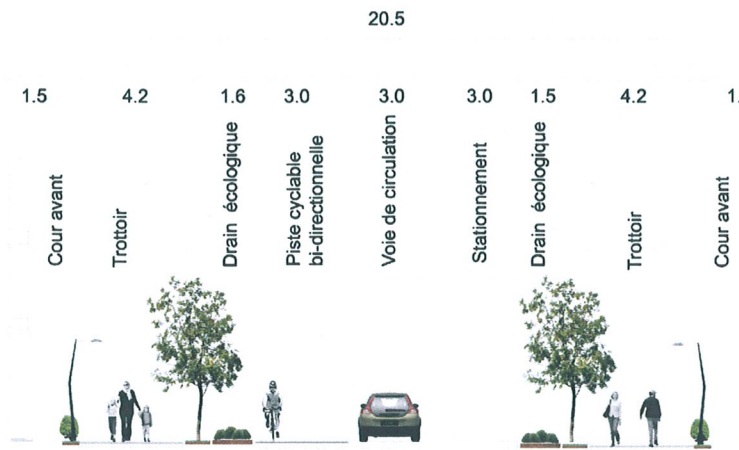
Coupe de la rue Paré vers l'Avenue Victoria

41.6 m



Coupe de la rue Buchan vers l'Avenue Victoria

20.5



Coupe de l'Avenue Victoria entre les rues De la Savane et Paré, vers la rue De la savane

23.0 m

