

PAYSANIQUE

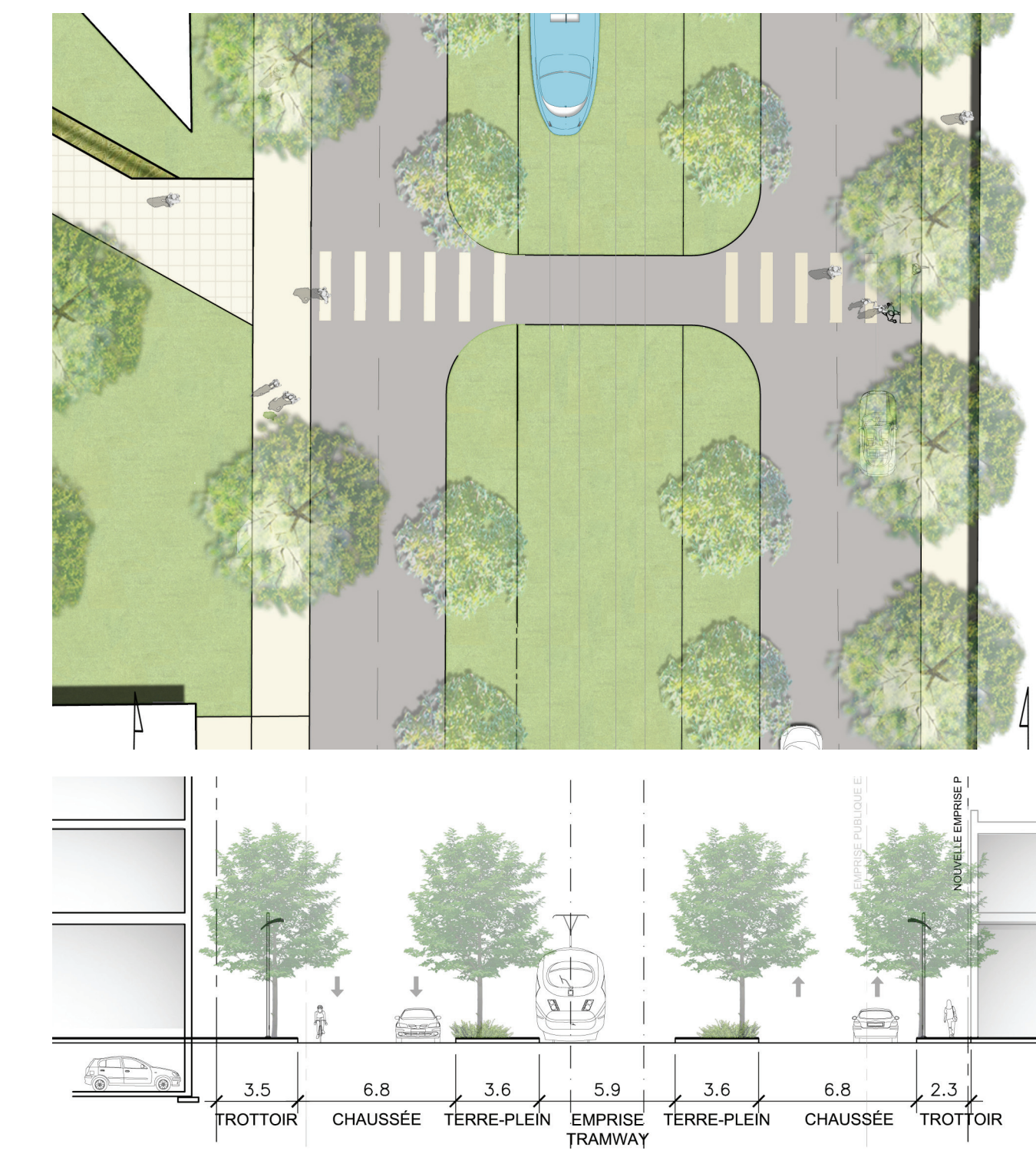


VUE DEPUIS LA RUE VICTORIA



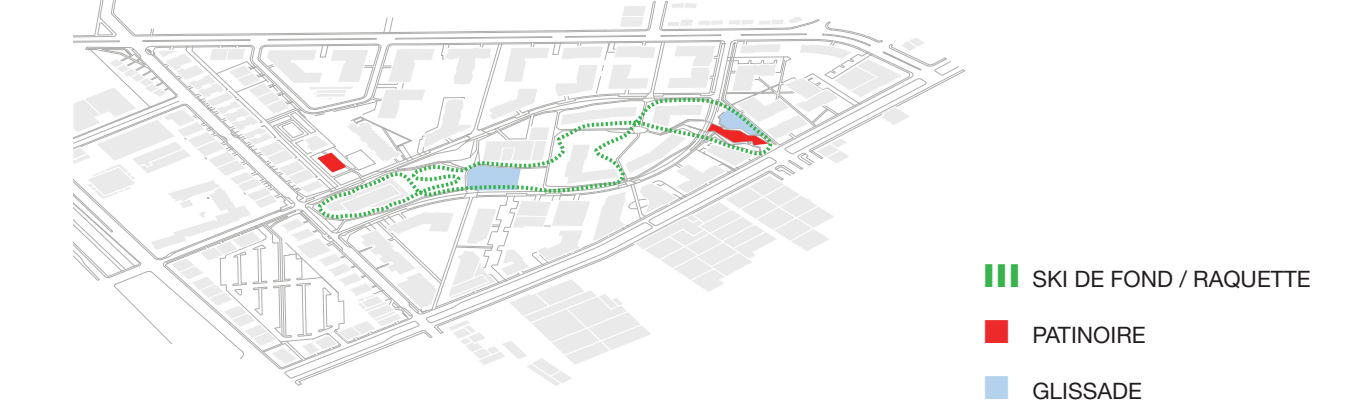
VUE DEPUIS LA RUE JEAN-TALON

RUE JEAN-TALON OUEST // 1:250

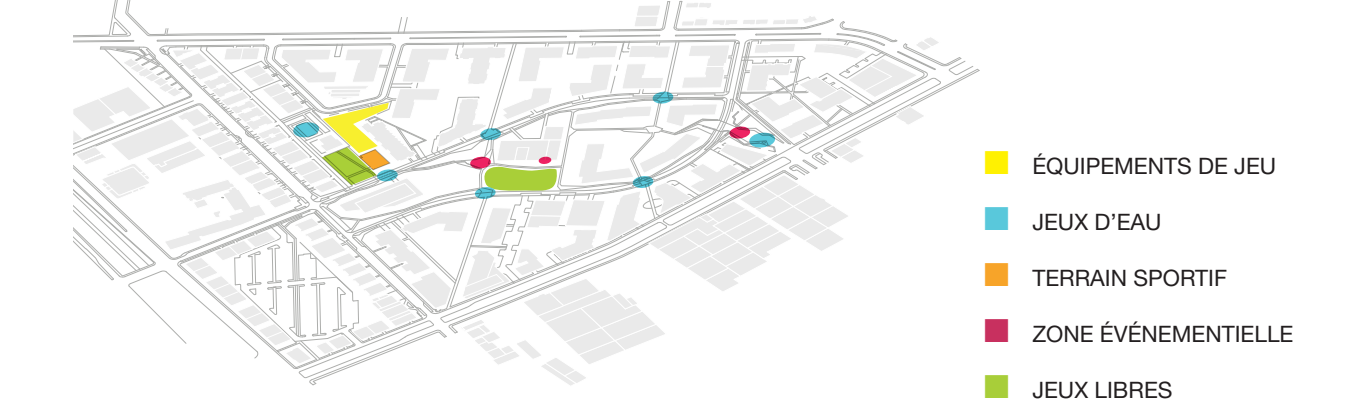


- L'implantation du tramway engendre l'élargissement de l'emprise publique en faveur des transports en commun, et aide à restructurer l'espace.
- La traverse piétonne facilite les échanges de part et d'autre de cette artère.
- Un verdissement majeur est attendu dans l'emprise publique.

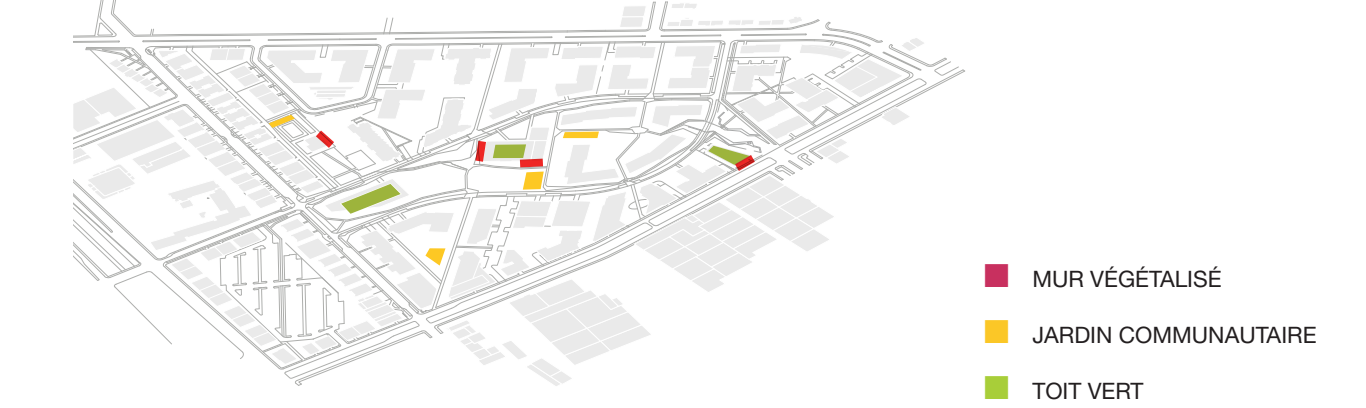
ACTIVITÉS D'HIVER



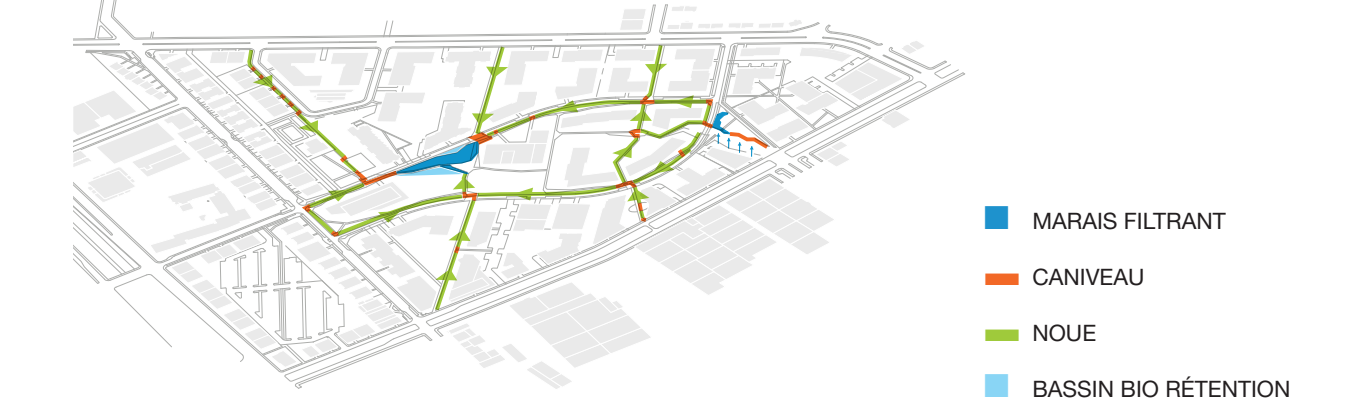
ACTIVITÉS D'ÉTÉ



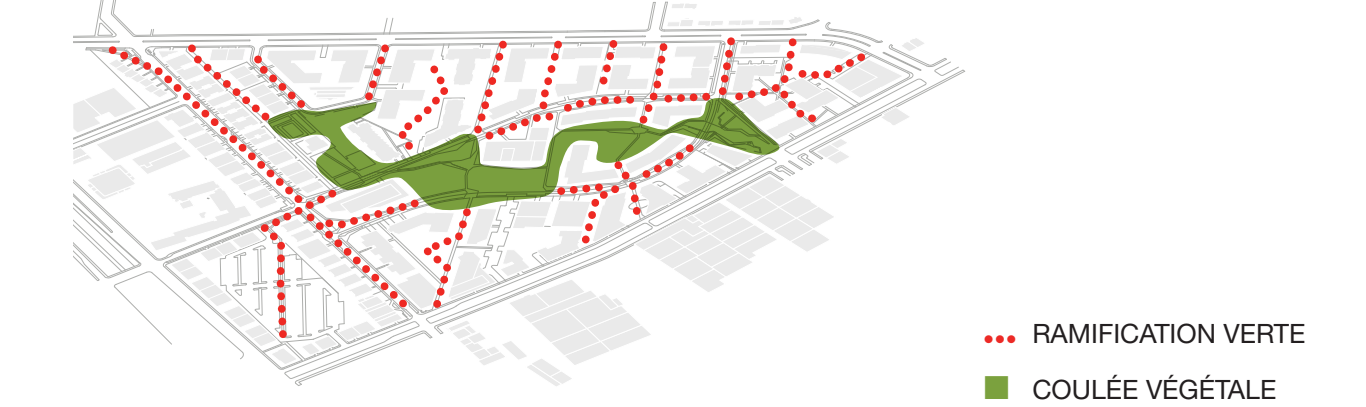
ATTRAIT VÉGÉTAL



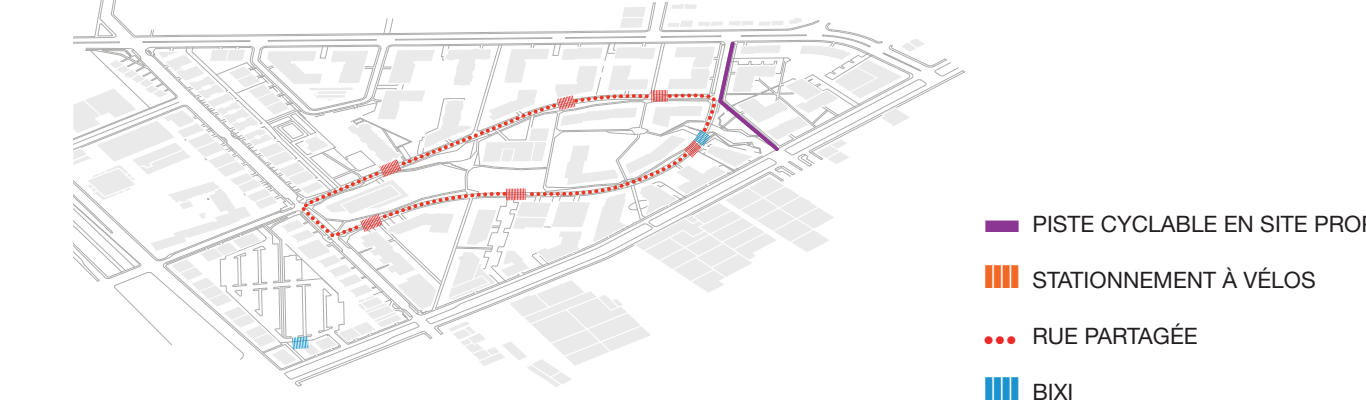
SYSTÈME HYBRIDE



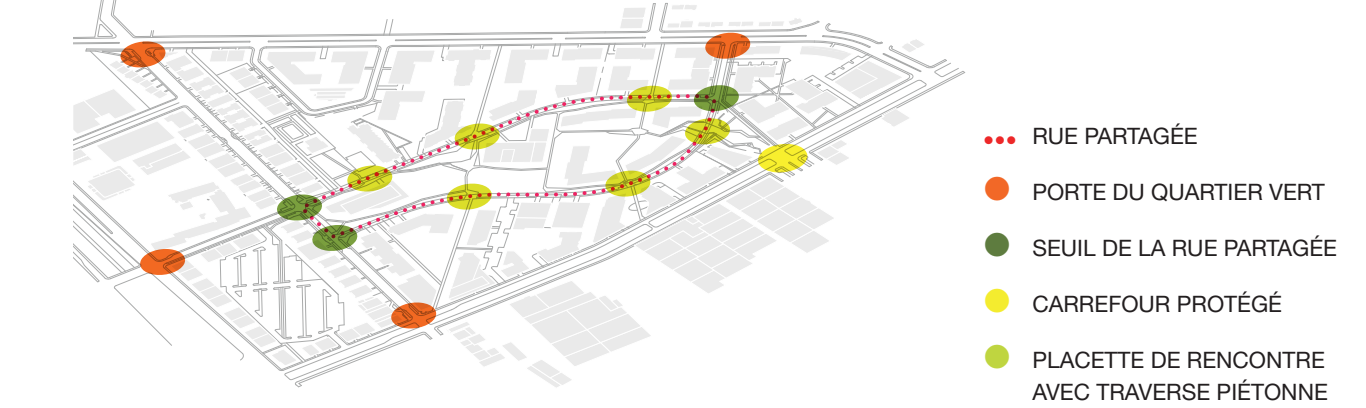
CORRIDOR ÉCOLOGIQUE



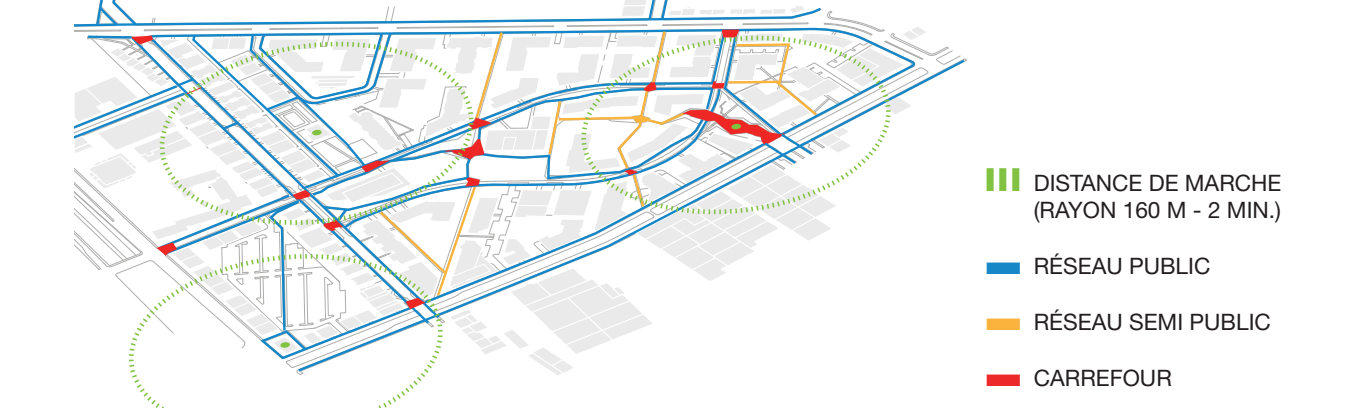
TRANSPORT ACTIF



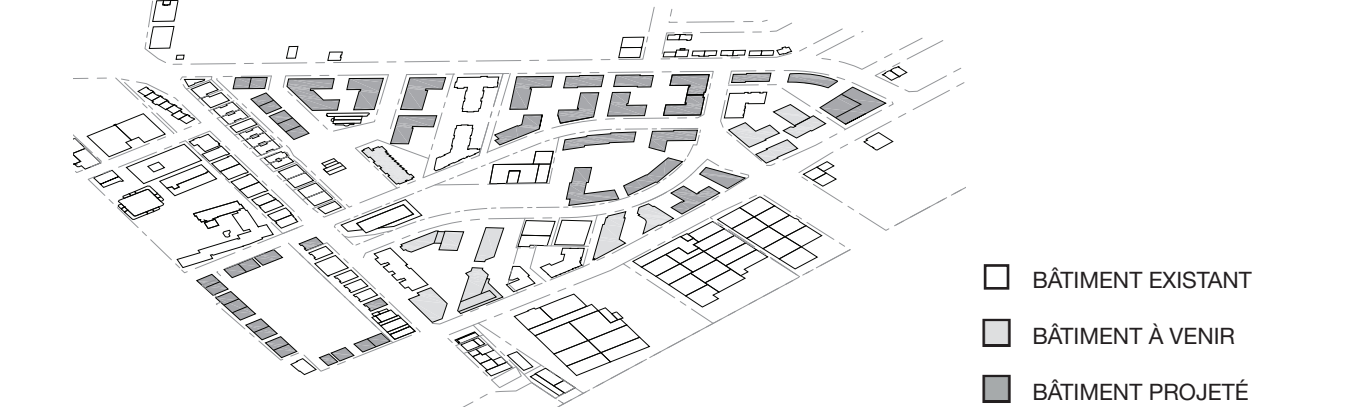
RELATION PIÉTON / VÉHICULE



LIEN PIÉTON




CADRE BÂTI



PROPRIÉTÉ FONCIÈRE



ÉVOLUTION DU SITE ET CONCEPT



LA SAVANE
Au XVIII^e siècle, le secteur est une prairie de hautes herbes parsemée d'arbres, à l'image d'une savane sauvage.


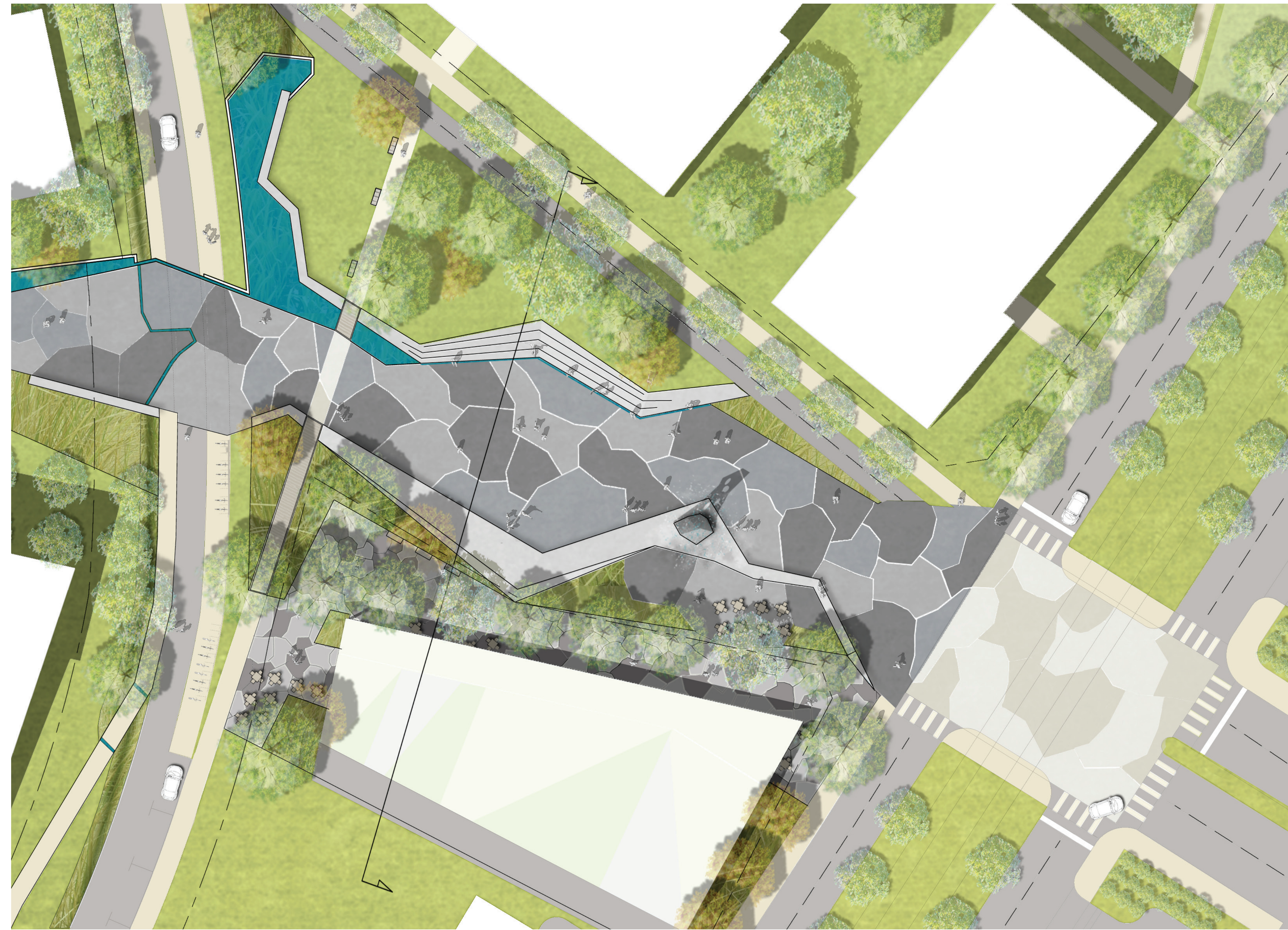
L'AGRICULTURE
En 1698, trente-sept concessions sont établies le long d'un ruisseau dévalant du flanc nord-ouest du Mont Royal. La mise en culture de ce côté de la montagne attire des agriculteurs aussi bien que des artisans (tanneries, orfèvres, etc.) ce qui vaut au secteur le nom de « village des tanneurs ».

LE DÉVELOPPEMENT COMMERCIAL ET INDUSTRIEL
Le XX^e siècle apporte un développement commercial et industriel avec une implantation aléatoire au gré des opportunités d'investissements. Le quartier est aménagé en fonction d'une logique de déplacements véhiculaires.

UN QUARTIER DÉSTRUCTURÉ
Les chaussées larges, les stationnements et les lots vacants participent à la minéralisation du quartier dont le résultat est un environnement peu attrayant et sensible au phénomène des îlots de chaleurs.

LE RETOUR À L'ÉQUILIBRE
L'histoire se poursuit avec un concept qui perpétue le secteur de hautes herbes et d'arbres. Comme une savane, le milieu sec se juxtapose à celui des milieux humides, inspirés des anciens cours d'eau du quartier Côte-des-Neiges. La nature reprend sa place dans un milieu urbain et durable, celui du Triangle.

AGORA // 1:250



L'agora est le centre de la vie sociale où il fait bon s'y promener et échanger entre amis. Ce lieu de rassemblement inclut le traditionnel marché vivant et odorant, où de nombreuses terrasses viennent animer l'espace public longeant la rue Jean-Talon ouest (anciennement Market Street).

Un petit gradin et un long banc incliné bordent la plage urbaine de part et d'autre afin de favoriser les rassemblements, l'animation et les échanges, et d'y tenir des événements spéciaux. Au centre de la place, le banc se transforme en une sculpture verticale qui sert de point d'appel ; de petits jets d'eau y jaillissent pour rafraîchir l'air, puis l'eau ruisselle sur la plage urbaine pour se déverser dans un caniveau qui rejoindra ultérieurement le marais.

L'hiver, la sculpture se transforme en glace et marque l'entrée de la patinoire qui occupe la plage urbaine; les patineurs peuvent chausser leurs patins à l'intérieur du bâtiment du marché.

ZONE D'INTERVENTION // 1:3000

