

Tiohtià:ke

Montréal : Là où les nations et leurs rivières s'unissent et se divisent.

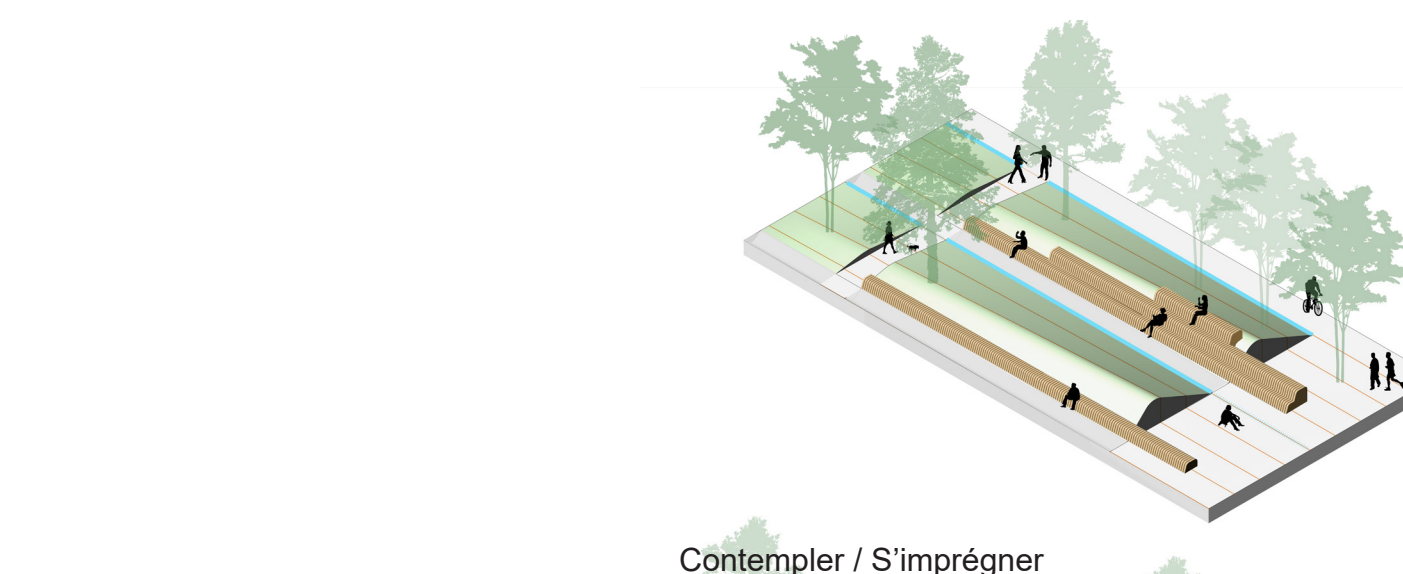

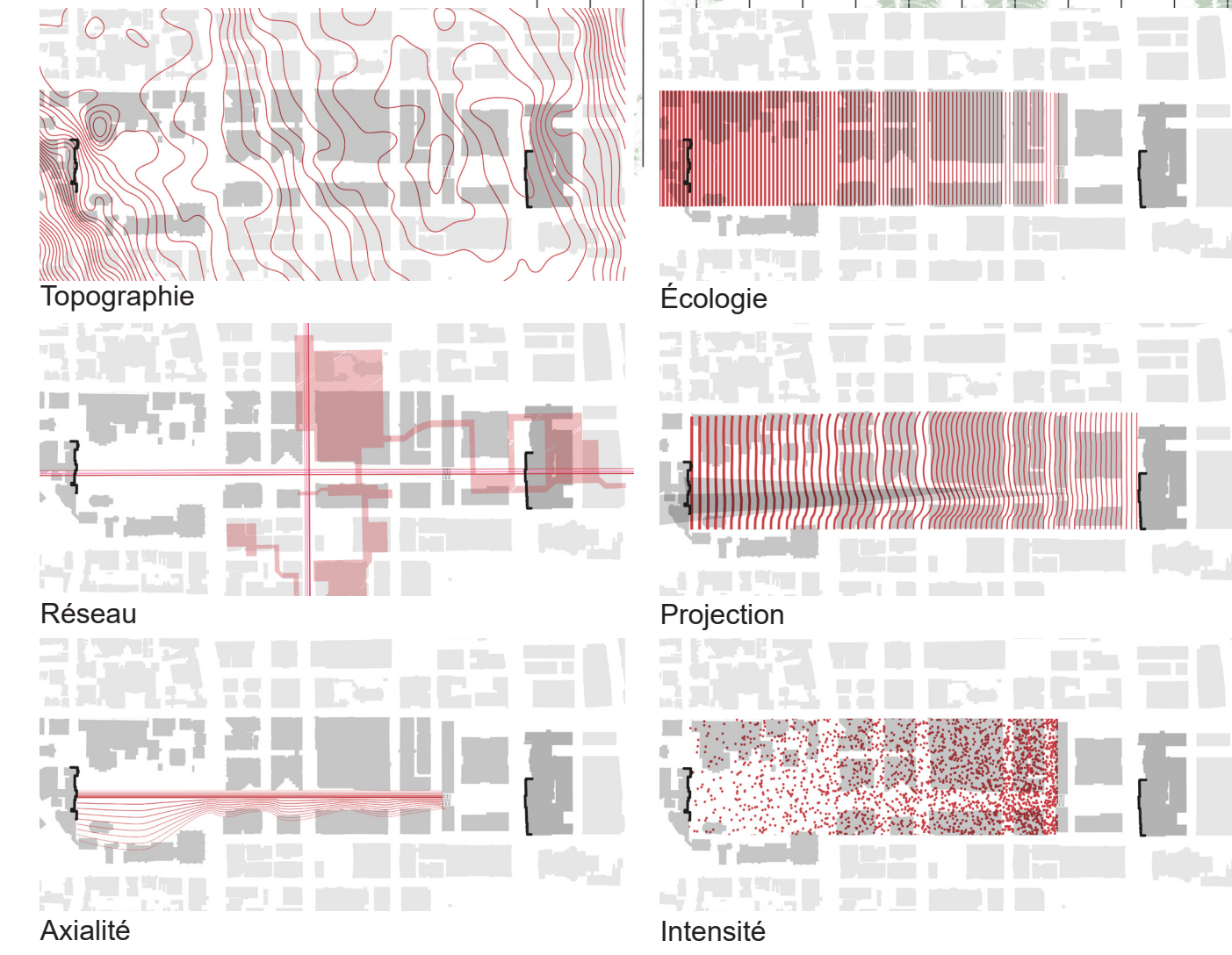
Jouant sur la notion de dualité et de convergence, le sol est le principal moteur de conception du projet. Le sol est imprégné de la richesse du passé, il parle des opportunités du présent et aspire à une résilience future.

Le sol témoigne de l'histoire géologique de Montréal, qualifiant le caractère unique du mont Royal. Il révèle l'héritage millénaire trop peu connu des peuples autochtones, s'y étant établis, nourris et rassemblés. Le sol original est fort, fertile et supporte la biodiversité du lieu.

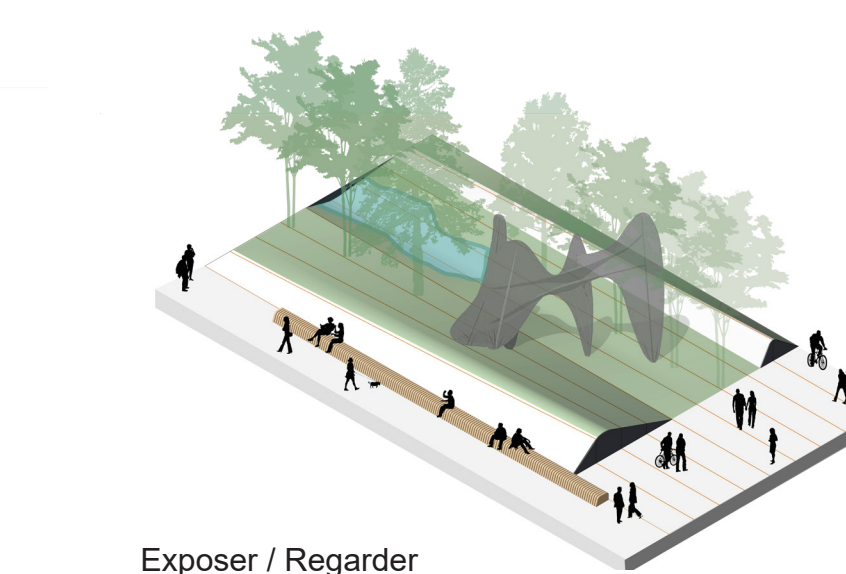
Le sol témoigne de l'histoire plus récente de Montréal et des grands travaux qui en forgent les profondeurs. Le sol est à la fois levier économique et support des grandes aspirations contemporaines de mise en réseau et de fonctionnalité. Le sol est porteur de l'identité nordique de la Ville par son vaste réseau souterrain. Creusé, aplani, et imperméabilisé par le développement urbain, le sol est désormais symbole d'espoir quant à une nouvelle résilience urbaine.

Le projet embrasse les facettes multiples d'un sol riche, porteur de l'identité du lieu.

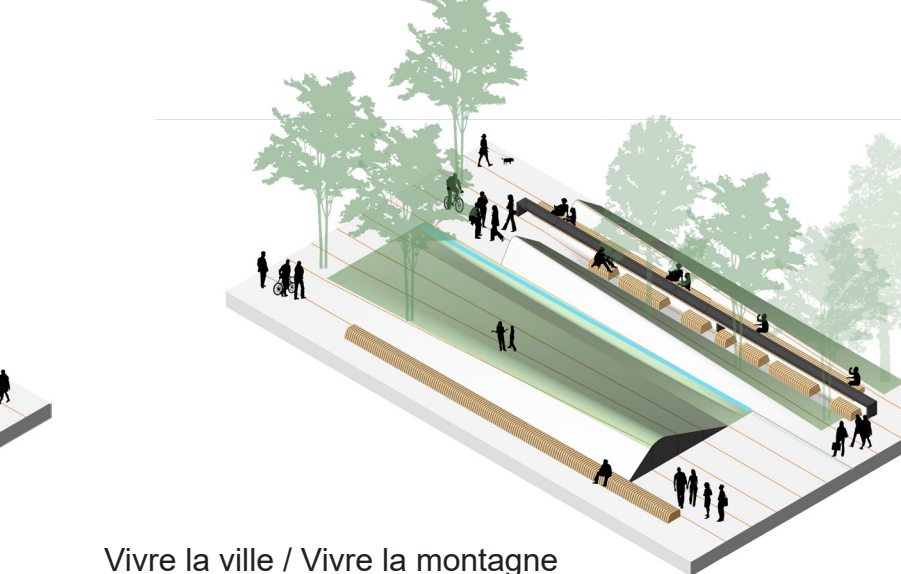
Le sol remodelé parcourt le site tel un geste continu de la montagne à la gare Centrale. Il est travaillé pour en révéler les multiples facettes par un système de médulations présentant deux pans complémentaires (ville/montagne). Mur à mur, le jeu tridimensionnel supporte une diversité d'appropriations et d'ambiances par un système formel cohérent et flexible, appliqué à l'ensemble du site.



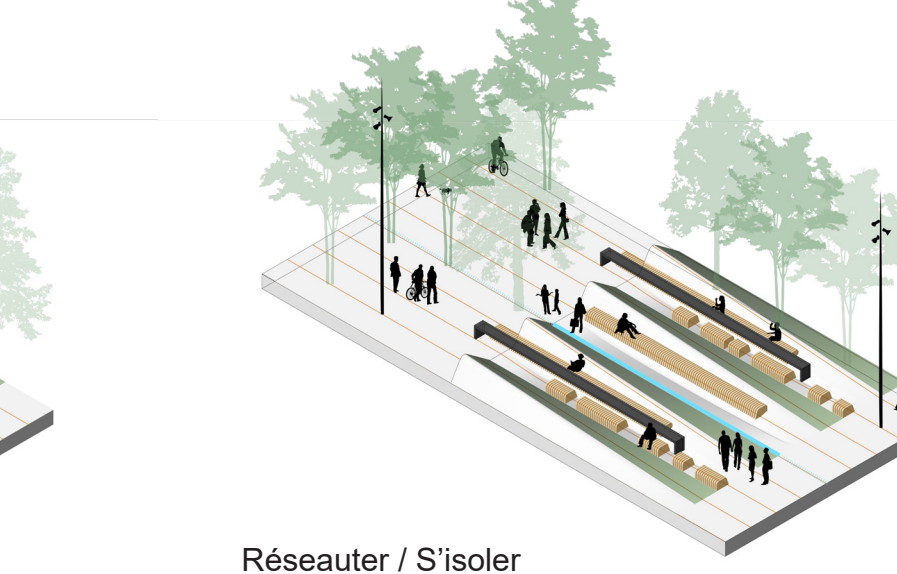
Contempler / S'imprégner



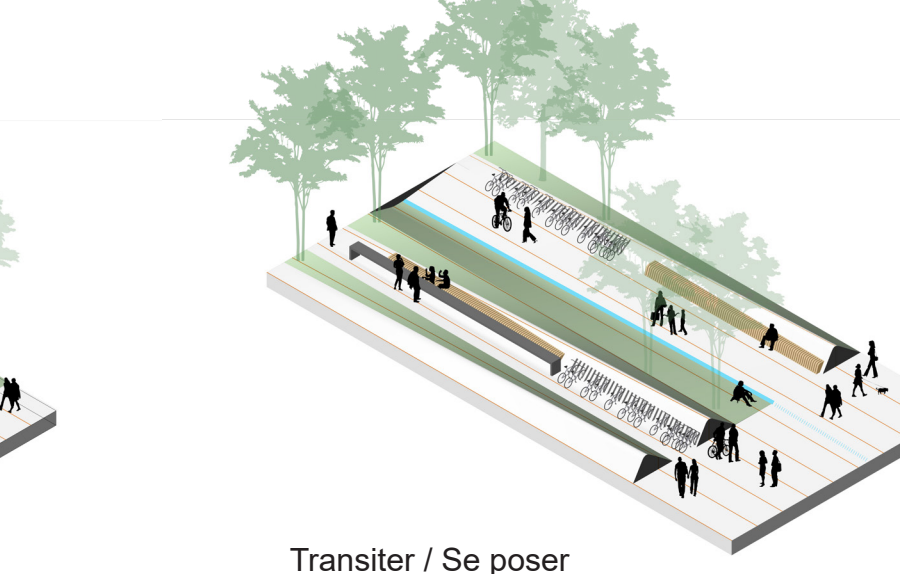
Exposer / Regarder



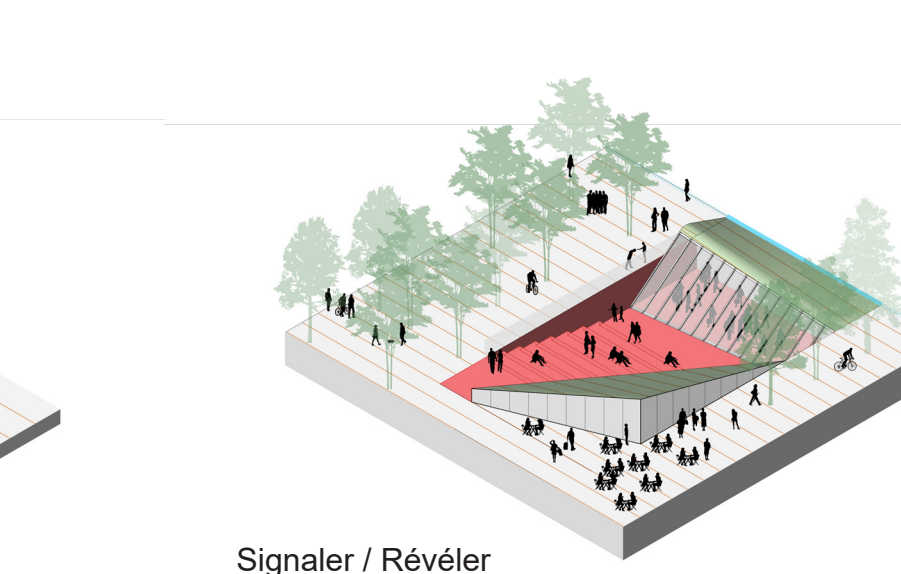
Vivre la ville / Vivre la montagne



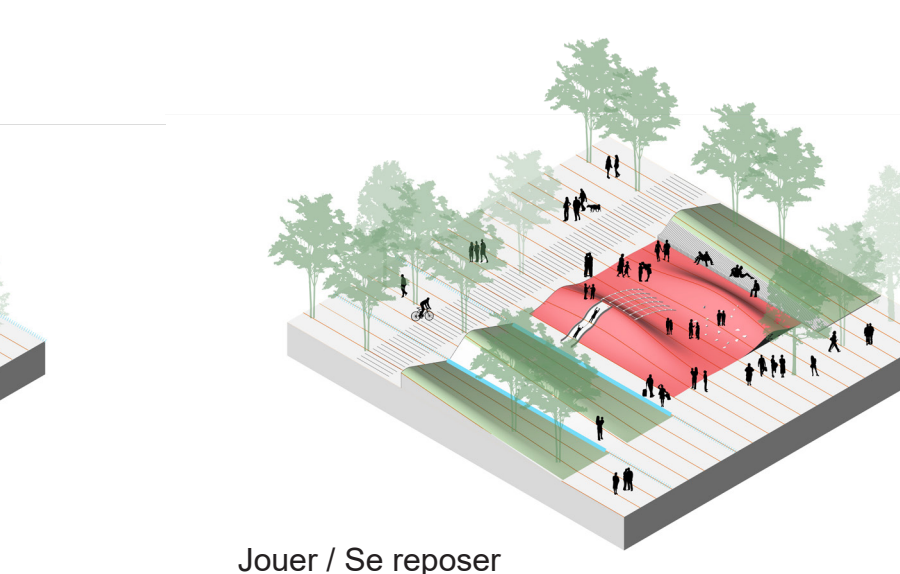
Réseauter / S'isoler



Transiter / Se poser



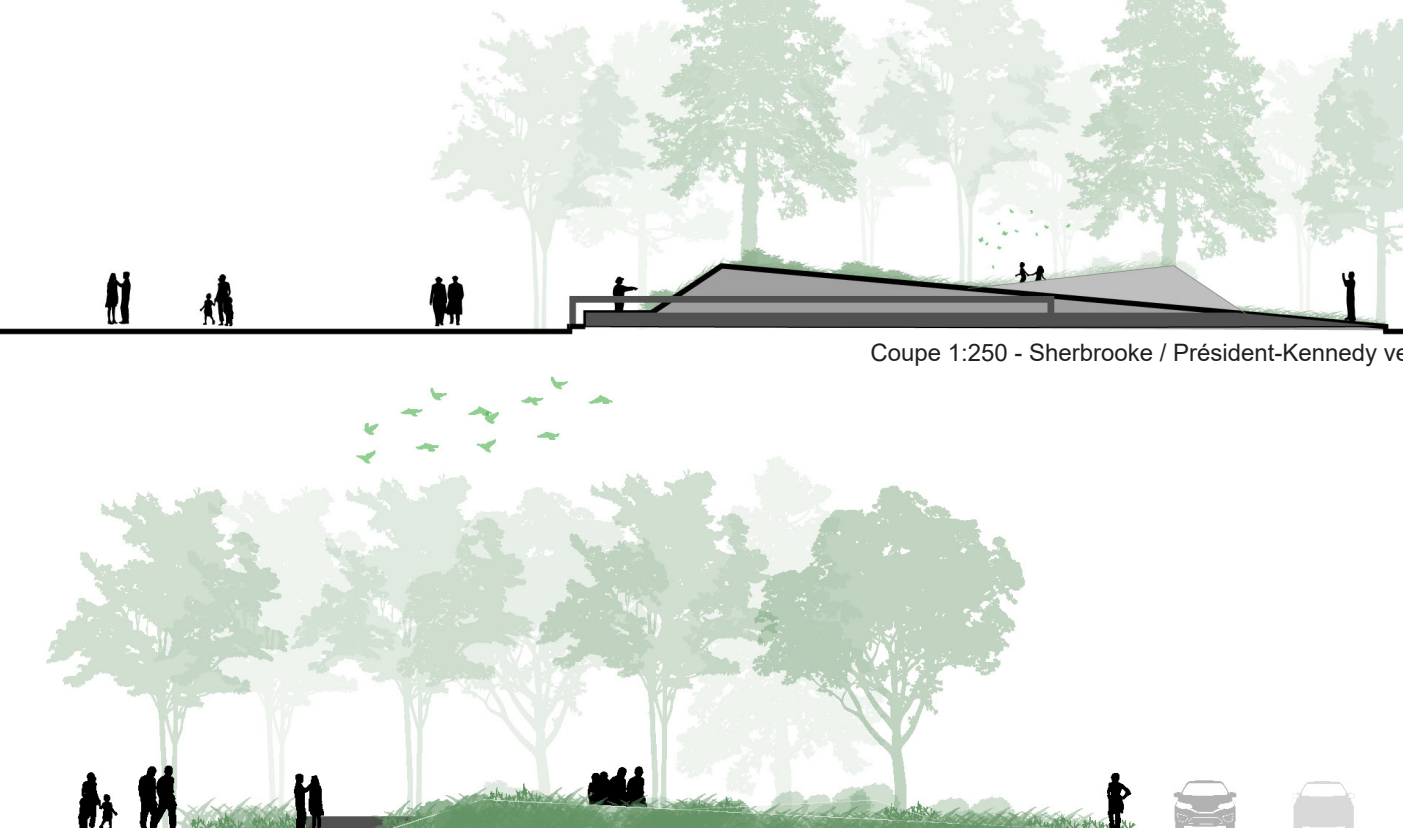
Signaler / Révéler



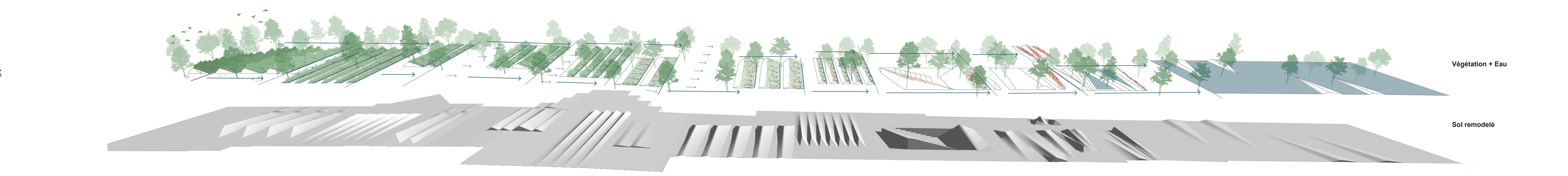
Jouer / Se reposer



Voir / Être vu



Coupe 1-250 - Sherbrooke / Président-Kennedy vers le sud




Végétation + Eau




Parcours de la ville vers la montagne
Vers la rue Sainte-Catherine O.



Depuis l'intersection Sainte-Catherine O., vers la montagne



Contact avec le Montréal souterrain



Vers la rue Sherbrooke O.