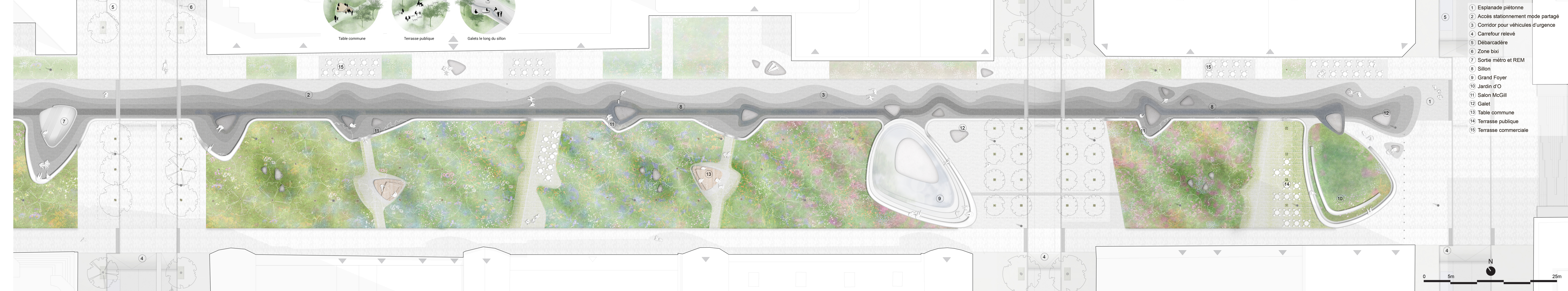




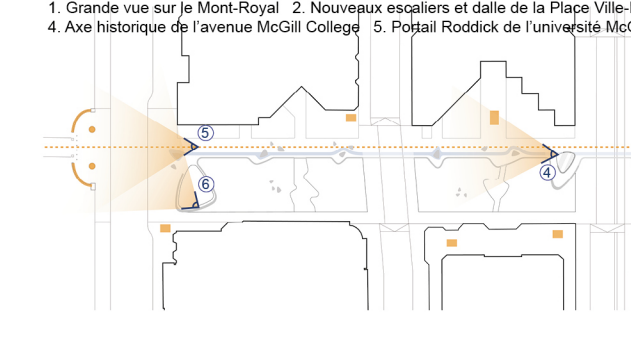
PLAN ÉLARGI DU LOT 1 - 1:250



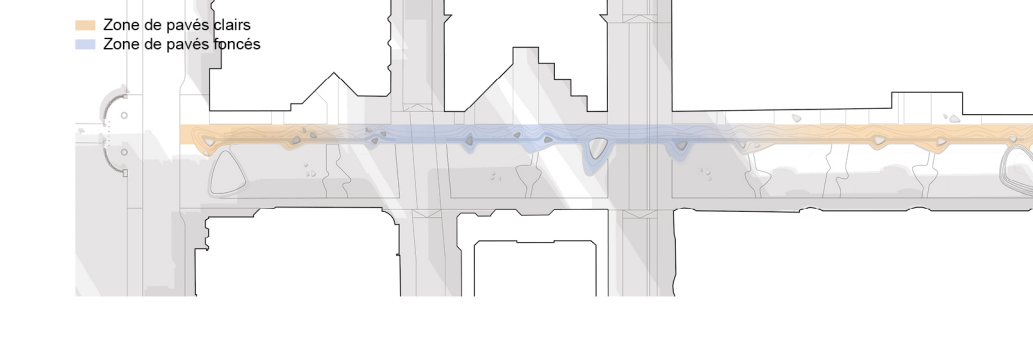
STRATÉGIE VÉGÉTALE - DIVERSITÉ DE COUVRE-SOL ET TOPOGRAPHIE



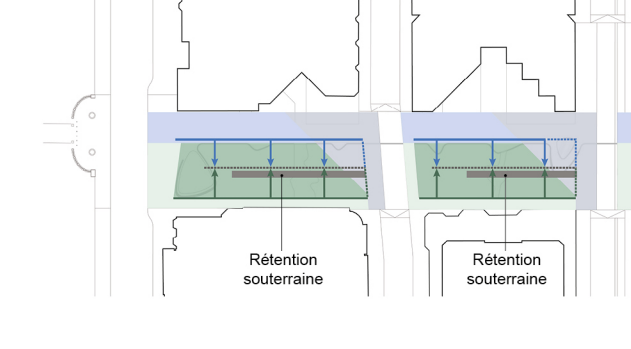
STRATÉGIE DE MISE EN VALEUR DES VUES



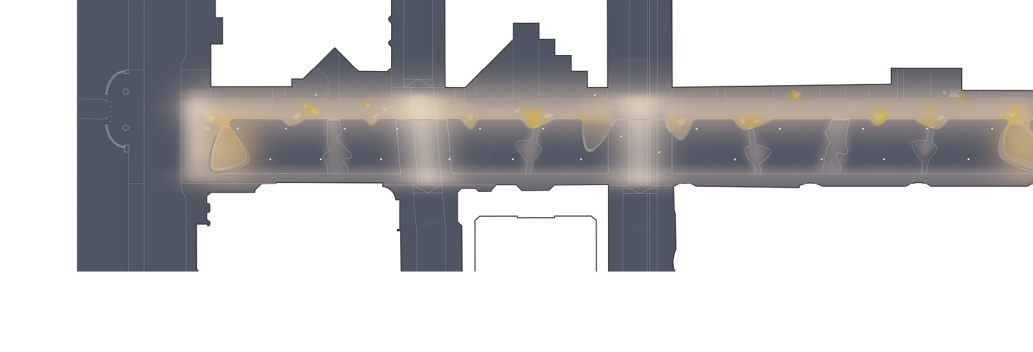
STRATÉGIE D'USAGE DE LA MASSE THERMIQUE ET RADIATION SOLAIRE



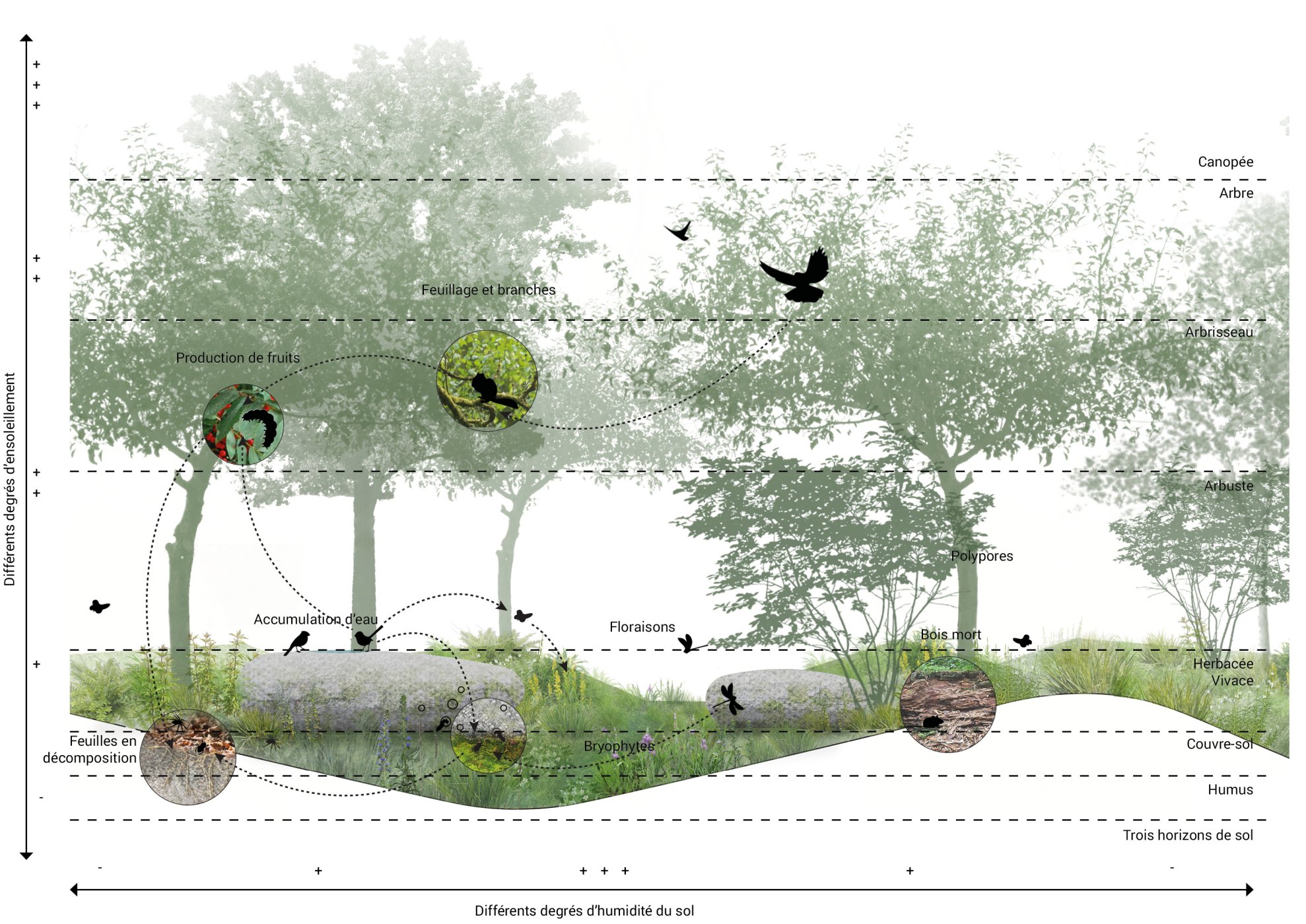
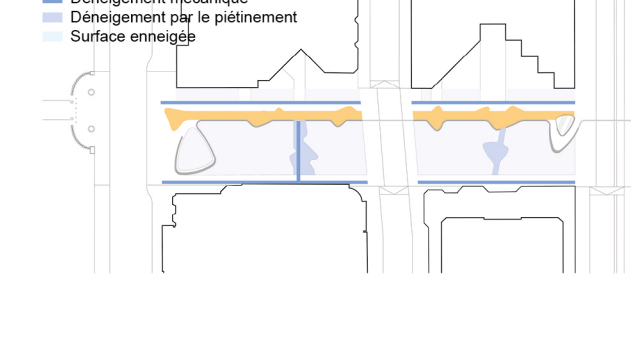
GESTION DES EAUX PLUVIALES



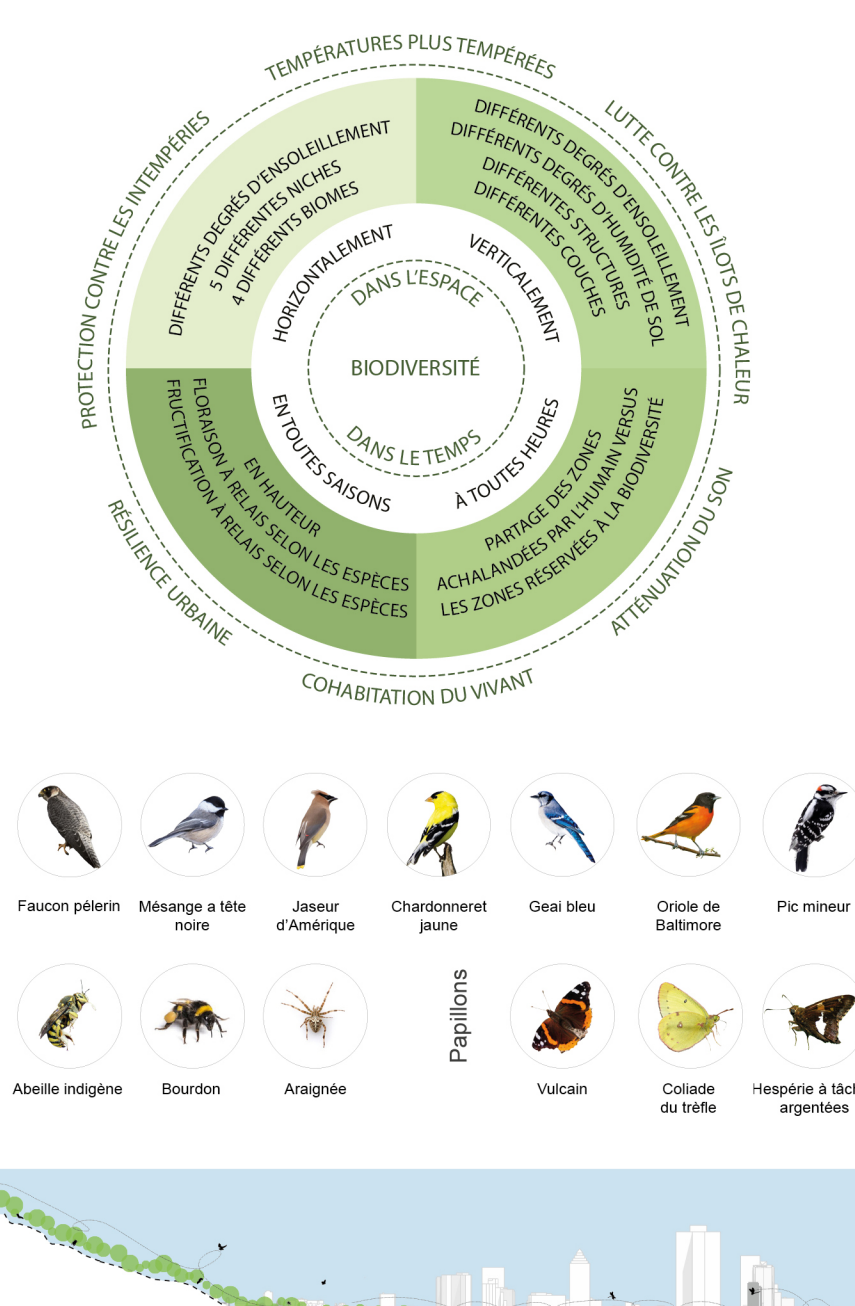
STRATÉGIE DE MISE EN LUMIÈRE




STRATÉGIE DE DÉNEIGEMENT



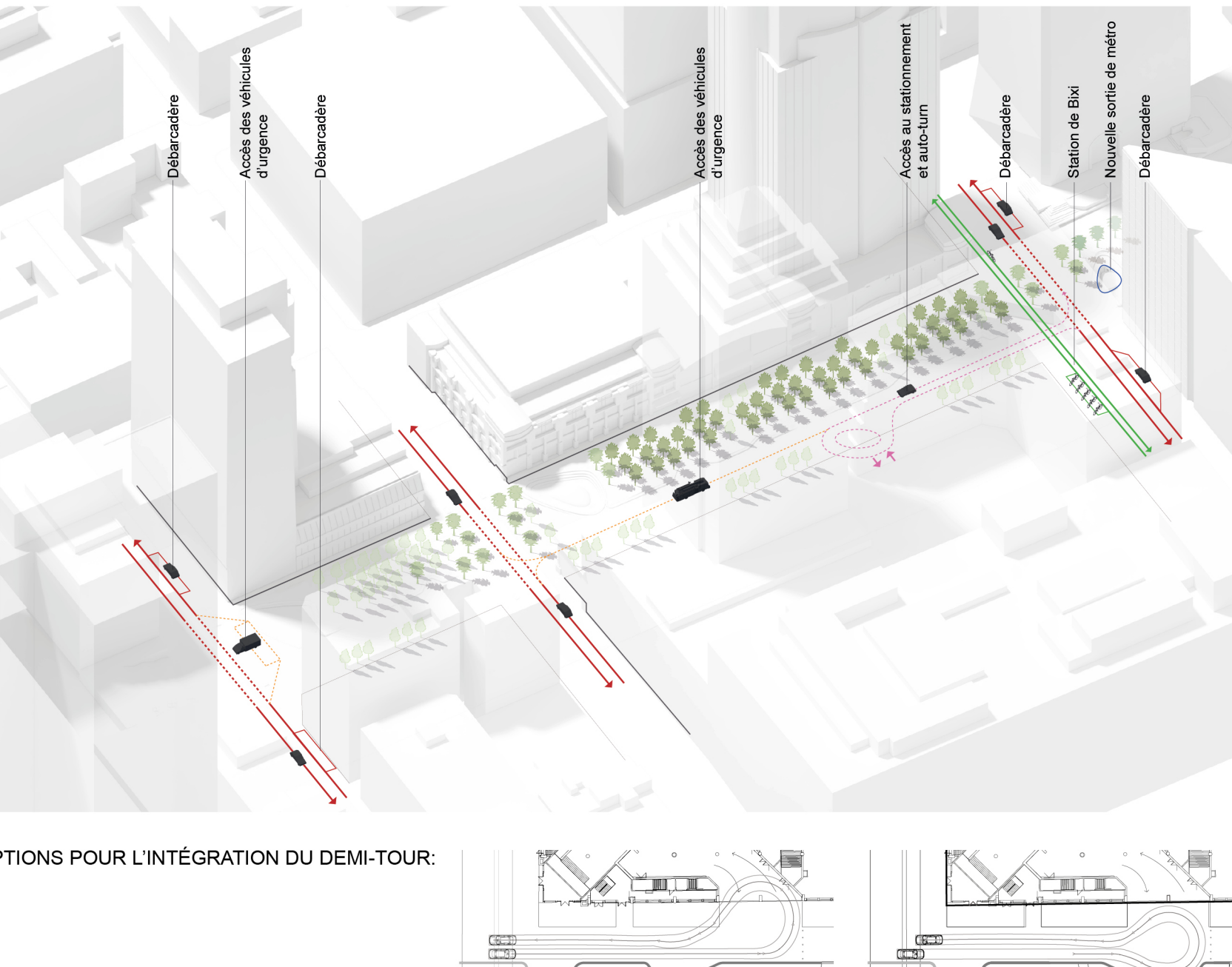
STRATÉGIE D'ACCUEIL DE LA BIODIVERSITÉ:



DÉTAILS DU SILON SUR DALLE RADIANTE ET DU LONG BANC AVEC SYSTÈME RADIANT



STRATÉGIE D'ACCÈS VÉHICULAIRE POUR LE LOT 1:



VUE DE LA SORTIE DU MÉTRO MCGILL AU COIN DE MAISONNEUVE



VUE D'UNE NICHE DE BIODIVERSITÉ AU COEUR DU BOISÉ



VUE DU JARDIN D'O APRÈS UNE FORTE PLUIE

