AMÉNAGEMENT DU PARVIS DE BIENCOURT
À LA CROISÉE DES CHEMINS

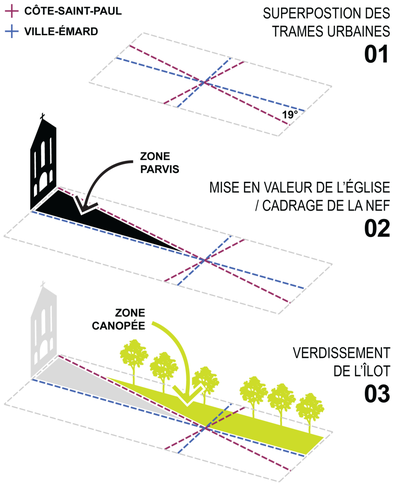

PRINCIPES D'INTÉGRATION
ISOMÉTRIES SCHÉMATIQUES

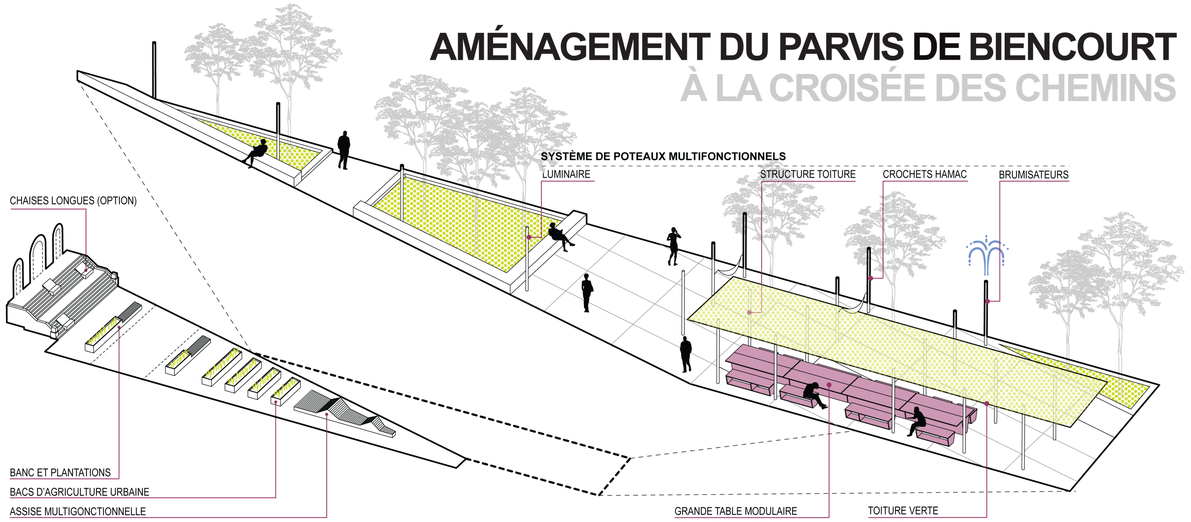

ZONE PARVIS
CARACTÉRISTIQUES

ZONE CANOPÉE
CARACTÉRISTIQUES

P1 PERSPECTIVE DEPUIS LE PARVIS DE L'ÉGLISE

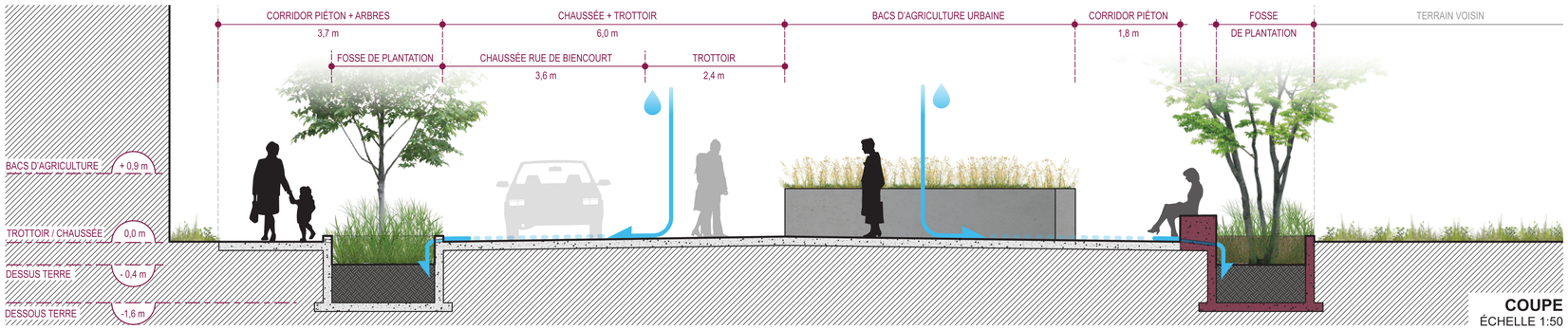

COUPE
ÉCHELLE 1:50

P2 PERSECTIVE DEPUIS LA RUE DE BIENCOURT
(REPRÉSENTATION DE LA RUE TEMPORAIREMENT FERMÉE AUX AUTOMOBILISTES, LE TEMPS D'UNE OCCASION SPÉCIALE)

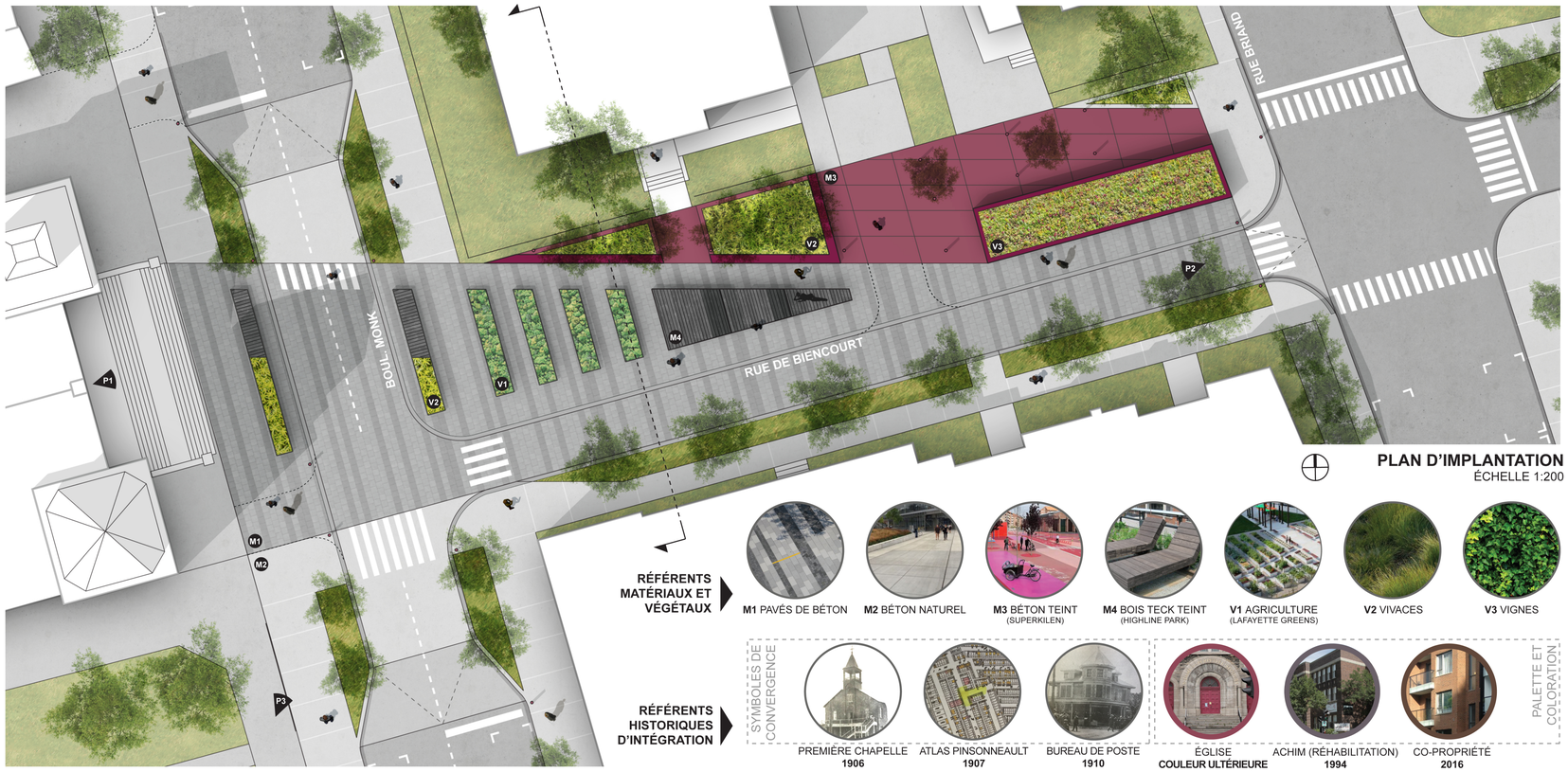

PLAN D'IMPLANTATION
ÉCHELLE 1:200

P3 PERSPECTIVE DEPUIS LE BOULEVARD MONK

RÉFÉRENTS MATÉRIAUX ET VÉGÉTAUX

M1 PAVÉS DE BÉTON
M2 BÉTON NATUREL
M3 BÉTON TEINT (SUPERKILEN)
M4 BOIS TECK TEINT (HIGHLINE PARK)
V1 AGRICULTURE (LAFAYETTE GREENS)
V2 VIVACES
V3 VIGNES

RÉFÉRENTS HISTORIQUES D'INTÉGRATION

SYMBOLES DE CONVERGENCE

PREMIÈRE CHAPELLE **1906**
ATLAS PINSONNEAULT **1907**
BUREAU DE POSTE **1910**

PALETTE ET COLORATION

ÉGLISE **COULEUR ULTÉRIEURE**
ACHIM (RÉHABILITATION) **1994**
CO-PROPRIÉTÉ **2016**

686DS